

**ROMÂNIA**

**JUDEȚUL VASLUI  
COMUNA ALBEȘTI**

**Tel: 0235344266**

**Fax: 0235344266**

**E-mail: [secretariat@primariaalbestivs.ro](mailto:secretariat@primariaalbestivs.ro)**

**Web-site: <http://www.albesti.ro>**



**STRATEGIA LOCALĂ DE DEZVOLTARE  
DURABILĂ A COMUNEI ALBEȘTI**

**2021 – 2027**

## CUPRINS

<b>Prezentare metodologica .....</b>	<b>5</b>
<b>PROFILUL SOCIO-ECONOMIC DE DEZVOLTARE AL COMUNEI ALBEȘTI.....</b>	<b>13</b>
<b>CAPITOLUL 1. CONTEXT DE DEZVOLTARE .....</b>	<b>14</b>
<b>CAPITOLUL 2. CADRUL GENERAL AL COMUNEI ALBEȘTI.....</b>	<b>28</b>
2.1. SCURT ISTORIC .....	28
2.2. SITUAȚIA ECONOMICĂ, SOCIALĂ ȘI ADMINISTRATIVĂ.....	29
2.3. AȘEZARE ȘI RELIEF.....	31
2.4. CLIMA.....	33
2.5. RESURSE NATURALE.....	34
2.5.1. POTENȚIALUL HIDROLOGIC.....	34
2.5.2. VEGETAȚIA .....	35
2.5.3. FAUNA.....	35
<b>CAPITOLUL 3. REȚEAUA DE AȘEZĂRI, FONDUL CONSTRUIT ȘI LOCATIV ....</b>	<b>37</b>
3.1. ORGANIZAREA ADMINISTRATIVĂ .....	37
3.2. FOND LOCATIV .....	40
3.3. STRUCTURA FONDULUI LOCATIV.....	40
<b>CAPITOLUL 4. INFRASTRUCTURA .....</b>	<b>45</b>
4.1. INFRASTRUCTURA RUTIERĂ.....	45
4.2. INFRASTRUCTURA FERROVIARĂ .....	51
4.3. INFRASTRUCTURA DE ALIMENTARE CU APĂ POTABILĂ .....	52
4.4. INFRASTRUCTURA DE COLECTARE ȘI EPURARE A APELOR UZATE.....	53
4.5. INFRASTRUCTURA PENTRU DISTRIBUȚIA GAZELOR NATURALE .....	53
4.6. INFRASTRUCTURA PENTRU DISTRIBUȚIA ENERGIEI ELECTRICE.....	54
<b>CAPITOLUL 5. DEZVOLTAREA ECONOMICĂ ȘI MEDIUL DE AFACERI .....</b>	<b>55</b>
5.1. RESURSELE PENTRU DEZVOLTAREA ECONOMIEI.....	55
5.2. INDICATORI MACROECONOMICI .....	56
5.3. MEDIUL DE AFACERI.....	59
5.4. ANALIZA PRINCIPALELOR SECTOARE ALE ECONOMIEI – AGRICULTURĂ, SILVICULTURĂ .....	59
5.5. FORȚA DE MUNCĂ .....	63
<b>CAPITOLUL 6. SERVICII PUBLICE.....</b>	<b>65</b>
6.1. TRANSPORTUL PUBLIC RURAL .....	65
6.2. SĂNĂTATE .....	65
6.3. EDUCAȚIE .....	66
<b>CAPITOLUL 7. CULTURĂ, PATRIMONIU .....</b>	<b>68</b>

<b>CAPITOLUL 8. MEDIU, BIODIVERSITATE, RISCURI ȘI SCHIMBĂRI CLIMATICE.....</b>	<b>71</b>
8.1. CALITATEA FACTORILOR DE MEDIU.....	71
8.1.1. CALITATEA AERULUI.....	71
8.1.2. CALITATEA APEI.....	73
8.1.3. CALITATEA SOLULUI.....	73
8.2. STAREA FONDULUI FORESTIER.....	74
8.3. MANAGEMENTUL DEȘEURILOR.....	75
8.4. SCHIMBĂRILE CLIMATICE.....	75
<b>CAPITOLUL 9. TURISM.....</b>	<b>76</b>
<b>CAPITOLUL 10. CAPACITATE ADMINISTRATIVĂ.....</b>	<b>78</b>
<b>CAPITOLUL 11. ANALIZA SWOT.....</b>	<b>81</b>
<b>CAPITOLUL 12. STRATEGIA DE DEZVOLTARE PROPUȘĂ.....</b>	<b>93</b>

**Dragi cetățeni,**

**De la bun început am fost conștient că Administrația Locală are obligația să propună comunității programe pentru reabilitarea zonei. În aceste condiții, de când mi-ați acordat încrederea dumneavoastră, voi face tot ce-mi stă în putință să modernizez această comună și să o aduc la nivelul demn de a fi parte integrantă a Uniunii Europene.**

**În contextul unei analize ample, s-a putut observa că, factorul uman a fost elementul principal care a urmărit identificarea oportunităților și tocmai de aceea vreau să vă mulțumesc că m-ați sprijinit și m-ați ajutat de fiecare dată.**

**Fiind un locuitor al comunei, am realizat ca trebuie să cunosc mai bine posibilitățile de dezvoltare economico-socială ale localității unde locuiesc și unde îmi desfășor activitatea profesională. De aceea, pe baza analizei condițiilor geografice, sociale, culturale actuale am elaborat o strategie de dezvoltare a comunei pe perioada 2021-2027.**

**În plus față de cele arătate în cadrul lucrării, putem vorbi de necesitatea elaborării de noi proiecte prin accesarea de fonduri europene prin Programul Național de Dezvoltare Rurală. Proiectele pe care le-am întreprins până acum și cele viitoare sunt făcute pentru a îmbunătăți viața locuitorilor comunei Albești. Această strategie de dezvoltare locală vizează o perioadă de 7 ani și poate fi realizată prin voința dumneavoastră.**

**Vă reamintesc că scopul acestei strategii este de a demara și finaliza proiectele prin care vom reuși să modernizăm comuna din care facem parte cu mândrie. Astfel, împreună ne vom bucura de o infrastructură stradală dezvoltată, vom fi fericiți să vedem cum, copiii sau nepoții noștri învață să lucreze cu tehnologia modernă sau cum vom putea să folosim sistemul de canalizare și epurare al apei potabile sau cel de gaz metan. Ca primar al comunei Albești vă mulțumesc ca m-ați sprijinit până acum și am încredere totală că și de acum înainte vom forma o adevărată echipă și împreună vom sărbători finalizarea oricărui proiect evidențiat în strategia de dezvoltare locală.**

**Adresăm pe această cale mulțumiri tuturor celor care prin efortul lor au contribuit la elaborarea acestei strategii de dezvoltare locală, prin idei și opinii care au dus la identificarea problemelor și la stabilirea priorităților. Toți cei care s-au implicat activ în acest proces ne-au ajutat pe noi, administrația publică locală, să regândim prioritățile comunei, să ne înțelegem mai bine rolul și rostul în viața comunității noastre.**

**IFTENE ROMEO**

**Primarul comunei ALBEȘTI**

## Prezentare metodologica

*Dezvoltarea durabilă este dezvoltarea care urmărește satisfacerea nevoilor prezentului, fără a compromite posibilitatea generațiilor viitoare de a-și satisface propriile nevoi.  
(Lester Brown)*

Dezvoltarea durabilă este un obiectiv fundamental al Uniunii Europene. Scopul abordării este îmbunătățirea continuă a calității vieții și a bunăstării generațiilor prezente și viitoare, printr-o abordare integrată între dezvoltarea economică, protecția mediului și justiție socială.

La nivelul Uniunii Europene, dezvoltarea durabilă a devenit obiectiv asumat începând cu 1997, prin Tratatul de la Maastricht, în anul 2001 a fost adoptată Strategia de Dezvoltare Durabilă la Gotheborg, iar în 2006 a fost adoptată Strategia de Dezvoltare Durabilă a Uniunii Europene revizuită. Atingerea obiectivelor dezvoltării durabile nu se poate realiza fără o schimbare de mentalitate a oamenilor și fără comunități capabile să utilizeze resursele în mod rațional și eficient, și să descopere potențialul economic al economiei, asigurându-se prosperitate, protecția mediului și coeziune socială.

Din punct de vedere al dezvoltării, zonele rurale înregistrează un decalaj semnificativ față de zonele urbane și se caracterizează prin: deficiențe structurale persistente (numărul mare al populației ocupate în agricultură, îmbătrânirea populației, un număr mare de exploatații de subzistență etc.); valoare adăugată scăzută a produselor agro-alimentare; randamentele și productivitatea muncii scăzute în special în agricultura de semisubzistență; spirit antreprenorial slab pentru dezvoltarea activităților economice, acces redus la credite; o piață a terenurilor nefuncțională; o modestă orientare către export; investiții insuficiente în cercetare și dezvoltare; accesul la servicii și infrastructură cu mult în urma zonelor urbane; creșterea continuă a disparităților regionale; o pondere ridicată a populației expuse riscului de sărăcie și excluziune socială; o administrație publică ineficientă; o serie de riscuri pentru oameni.

Spațiul rural este expresia efortului îndelungat al omului pentru a opune în serviciul său componentele fizico-geografice ale spațiului, ale naturii. Este un spațiu pe care omul l-a modelat în funcție de nevoile sale, pe care l-a creat prin munca sa și l-a umplut cu creațiile sale de natură antropică, fiind deci o adevărată “capodoperă rustică” a omului.

Dezvoltarea este, în esență, o acțiune cu caracter strategic, care are ca scop creșterea durabilă a productivității individuale, comunitare și instituționale, ceea ce poate duce la asigurarea unor venituri mai mari pentru indivizi. Programele de dezvoltare au în vedere

schimbarea condițiilor fundamentale, ceea ce necesită un timp îndelungat, iar problemele rurale sunt foarte complexe și nu pot fi rezolvate prin acțiuni pe termen scurt. Sunt necesare programe succesive, cu efecte durabile.

Realizarea acestui document strategic este rezultatul voinței comunității locale din ALBEȘTI, care are la bază colaborarea dintre membrii comunității și reprezentanții administrației publice. Obiectivul acestei Strategii este de a susține eforturile viitoare de dezvoltare ale comunei, prin stabilirea unor direcții strategice care au la bază analiza a 4 factori importanți: resurse, puncte slabe, oportunități și amenințări cu care se confruntă localitatea.

Strategia de dezvoltare locală a Comunei ALBEȘTI reprezintă instrumentul de lucru al administrației publice locale și este agreat de întreaga comunitate locală. Astfel se va orienta gândirea, decizia și acțiunea către obiective superioare sau către premisele obiectivelor. Totodată, prin acest mijloc se vor evita abaterile datorate urgențelor, avantajelor și dezavantajelor ce pot interveni în anumite momente. În aceste condiții, toți factorii interesați de progresul economico-social al comunei vor beneficia de acest ghid de prezentare al tuturor obiectivelor de dezvoltare, prin care se indică atât direcțiile de dezvoltare specifice, cât și acțiunile punctuale ce se vor constitui ca viitoare proiecte ale administrației publice locale.

Utilizarea instrumentelor de consultare a comunității locale a determinat adaptarea tuturor propunerilor de acțiuni pentru că se dorea ca la final strategia de dezvoltare locală să fie în consens cu aspirațiile locuitorilor comunei ALBEȘTI. Importanța acestui aspect este dată atât de certitudinea implicării viitoare a comunității în implementarea strategiei de dezvoltare locală, cât și de posibilitatea asumării depline și conștiente a acesteia.

Acest material a fost conceput ca un instrument care să vină în ajutorul tuturor membrilor comunității locale, adresându-se deopotrivă administrației publice, mediului de afaceri, instituțiilor publice, organizațiilor neguvernamentale, dar și cetățeanului simplu interesat de evoluția viitoare a comunității sale. Se prevede că acest instrument va fi deosebit de util în programarea viitoarelor investiții dar și în atragerea resurselor financiare (naționale și europene) pentru realizarea unor proiecte de anvergură pentru Comuna Albești.

Metodologia folosită în elaborarea Strategiei respectă următoarele principii:

- ✚ ***validitate științifică*** – procesul de elaborare a documentului trebuie să respecte cerințele tehnice ale planificării strategice;

- ✚ **principiul coerenței** – acesta se referă la corelarea strategiei locale cu documentele de planificare de rang superior precum și cu documente locale;
- ✚ **principiul parteneriatului** – dezvoltarea unei relații de colaborare între administrație și membrii comunității locale, element deosebit de important atât în etapa de elaborare a strategiei cât și în cea de implementare;
- ✚ **implicarea comunității** - procesul trebuie să fie deschis tuturor celor interesați din comunitate;
- ✚ **transparentă și obiectivitate** - procesul trebuie să fie transparent și să reflecte interesele comunității ca întreg;
- ✚ **coerentă și continuitate** - construcția documentului de planificare nu înseamnă finalizarea procesului strategic; acest document trebuie să rămână deschis ideilor și completărilor viitoare (adaptarea periodică a documentului în funcție de modificările care se produc la nivelul comunității).

Strategia de dezvoltare locală a comunei Albești prezintă caracteristicile localității, o analiză amplă a resurselor și oportunităților comunei prezentând astfel cadrul în care se va realiza progresul în următorii ani în vederea îmbunătățirii calității vieții locuitorilor. Elaborarea strategiei de dezvoltare locală reprezintă unul dintre cei mai importanți pași care susțin procesul de dezvoltare locală, deoarece o astfel de strategie are ca scop stabilirea unor priorități pe termen mediu și lung spre care se orientează efortul de dezvoltare al comunității locale în viitor. Elaborarea strategiei a fost realizată cu sprijinul colectivului Primăriei Albești, de la Direcția Județeană de Statistică Vaslui și de pe site-ul oficial al Primăriei Comunei Albești.

Viziunea de dezvoltare a Comunei Albești trebuie să înglobeze materializarea în timp a unor politici benefice comunității locale și cetățenilor comunei, ca viitori cetățeni europeni. În aceste condiții, Albești trebuie să se dezvolte ca o comună europeană, cu standarde de calitate aferente fiecărui domeniu cheie - infrastructură, industrie, agricultură, servicii publice și comerciale, resurse umane, asistență socială, educație, sănătate, siguranța cetățeanului etc, dar și să se integreze și să mobilizeze activ la nivel regional potențialul existent. Valorificarea acestuia în paralel cu inițierea, susținerea și materializarea unor demersuri acționale și investiționale se poate realiza prin atragerea de surse publice și private. Astfel, se propune ca localitatea Albești să se impună ca un actor local.

Orice comunitate deține caracteristici specifice care o diferențiază de alte comunități similare. Procesul de Planificare Strategică trebuie structurat în funcție de aceste caracteristici. Întrebările cele mai importante sunt: *ce diferențiază Comuna Albești de alte comune asemănătoare județului Vaslui, din România și din regiune (Europa de Nord și de Est)? Care sunt elementele strategice pozitive și negative care pot fi identificate la nivelul comunei noastre?*

Studiul fizionomiei comunei Albești constă în analiza aspectului exterior dar și a texturii și structurii rețelei de căi de comunicații și a densității locuințelor, a construcțiilor în general, sub influența factorilor fizico-geografici și economico-sociali. Astfel, topografia reliefului incluzând izolarea sau legătura cu așezările vecine, dar și tradițiile au o influență hotărâtoare asupra aspectului general al comunei.

Comuna ALBEȘTI este alcătuită din 4 sate: ALBEȘTI, CORNI - ALBEȘTI, CRASNA, GURA ALBEȘTI.

Sistemul așezărilor rurale determină structura teritorială a producției materiale și oferă premise pentru dezvoltarea ulterioară a producției, respectiv zone de amplasare a unităților economice, resurse de muncă și infrastructură socială. Forma exterioară este datorată suprafeței topografice pe care s-au dezvoltat, precum și condițiilor istorice. Comuna Albești este așezată la o distanță de 25 km față de reședința de județ Vaslui.

Localitățile comunei Albești sunt caracterizate de anumite funcții specifice unui teritoriu administrativ, în care se desfășoară anumite activități economice, culturale, în care se desfășoară viața. Principala funcție a celor patru sate este cea agricolă dată de majoritatea populației ce lucrează în această ramură economică.

Majoritatea populației este implicată direct sau indirect în agricultură. Aceștia din urmă produc necesarul agricol pentru consumul propriu în gospodăria, nefiind salariați ai unei asociații agricole sau ai unei ferme de exploatare agricolă.

Funcția comercială este de asemenea prezentă în toate localitățile și, prin aceasta se asigură necesarul de produse locuitorilor, prin intermediul magazinelor universale, în majoritate alimentare.

Funcția sanitară a localităților este foarte importantă. În localitate funcționează două cabinete medicale (un cabinet pentru medicul de familie și un cabinet stomatologic). De

asemenea, la nivelul comunei exista și un punct farmaceutic situat în satul Albești în cadrul Dispensarului Uman Albești.

Funcția culturală este determinată de desfășurarea activităților de învățământ, culturale și de recreere intelectuală. Există trei grădinițe (Grădinița cu program normal din sat Corni Albești, Grădinița cu program normal Albești, Grădinița cu program normal Crasna), două școli gimnaziale (Școala Gimnazială nr. 1 Albești, Școala Gimnazială Corni Albești) și Școala primară din sat Crasna. De asemenea, comuna dispune de două cămine culturale (Cămin Cultural din sat Corni Albești și Cămin Cultural "Ion Iancu Lefter" din sat Albești), de șapte biserici de cult (Biserica Ortodoxă "Sfânta Cuvioasă Paraschiva" din sat Gura Albești, Biserica Ortodoxă "Adormirea Maicii domnului" din sat Crasna, Biserica Ortodoxă "Sfântul Dumitru" din sat Corni Albești, Biserica Ortodoxă "Sfântul Gheorghe" din sat Corni Albești, Biserica Ortodoxă din sat Albești, Biserica Adventistă de Ziua a șaptea din sat Albești, Biserica Adventistă de Ziua a șaptea din sat Corni Albești) și de Uniunea Comunității Cultului Creștin după Evanghelie din sat Crasna și Uniunea Comunității Cultului Creștin după Evanghelie din sat Corni Albești. La nivelul comunei funcționează și își desfășoară activitatea Biblioteca "Ion Iancu Lefter" cu sediul în satul Albești.

Funcția administrativă a comunei este deținută de satul Albești. Tot aici se află și sediul Poliției. În concluzie comuna Albești oferă oportunități foarte bune pentru dezvoltarea de activități economice în comerț, construcții sau agricultură. Este nevoie de personal calificat în toate domeniile. Numai așa putem ridica productivitatea la calitatea cerută de piața unică europeană.

Comuna Albești face parte din "Grupul de Acțiune Locală Podu Înalt Vaslui" (GAL Podu Înalt). Asociația este un parteneriat public-privat care și-a început activitatea la începutul lunii februarie 2010. A luat ființă ca asociație cu personalitate juridică, de drept privat și fără scop patrimonial în data de 2 august 2010. Teritoriul GAL Podu Înalt Vaslui este situat în Regiunea de Nord-Est a României, în centrul județului Vaslui. Din GAL fac parte 16 UAT, situate de o parte și de alta a râului Bârlad, între municipiile Vaslui și Bârlad: Albești, Alexandru Vlahuță, Banca, Bogdana, Bogdănești, Bogdănița, Costești, Deleni, Epureni, Lipovăț, Muntenii de Jos, Roșiești, Șuletea, Viișoara, Vutcani și Zorleni. Suprafața însumată a teritoriilor celor 16 UAT este de 1087,68 km<sup>2</sup>. Teritoriul GAL este traversat Nord-Sud de drumul European E 581 (Bârlad-Crasna) și drumul național DN 24 (Crasna-Vaslui) cât și de calea ferată ce leagă municipiile Bârlad, Vaslui și Iași. Cele mai apropiate aeroporturi se află

în Iași și Bacău. Densitatea medie a populației la nivelul întregului teritoriu GAL este de 45.9 locuitori/kmp. Conform INSSE, în anul 2015 populația GAL Podu Înalt a fost de 53.629 de persoane. De regulă populația este concentrată în satul ce reprezintă centrul de comună. Cele 16 UAT au în total, în componență un număr de 90 de sate, două sate componente figurând cu populație zero la RPL 2011. Populația în teritoriul GAL se înscrie în aceleași tendințe demografice generale la nivel județean și național pentru perioada 2002-2011. Parteneriatul GAL Podu Înalt Vaslui este constituit din 69 de membri: 16 consilii locale, 45 parteneri privați, o cooperativa agricola și 7 organizații non-guvernamentale. După domeniile de activitate, firmele și organizațiile nonguvernamentale sunt: 31 firme private de profil agricol, din care o cooperativa agricola; o firmă procesare; 9 firme de comerț; 2 firme prestări servicii în agricultură; o firmă de transport de mărfuri; o firmă prestări servicii video; o firmă de consultanță; o organizație agricolă; o organizație de tineri și mediu; o organizație a minorității rroma; o organizație culturală; o organizație de mediu și tineri; o organizație de tineri; o organizație de femei și servicii sociale.

Un instrument principal al dezvoltării durabile și coerente a comunei este Planul de Urbanism General care este refăcut și actualizat, astfel încât dezvoltarea pe care o vizăm să nu afecteze mediul, să nu producă dezechilibre sociale sau să afecteze arhitectura tradițională a comunei. Strategia ne ajută să construim viitorul. Un viitor mai bun pentru noi și copiii noștri. Un viitor în care fiecare locuitor își va găsi locul unde se poate dezvolta și performa pe piața muncii, își va găsi locuința dorită, va beneficia de servicii sociale de calitate și va găsi plăcerea spațiilor publice pentru recreere și refacere.

De abilitatea și determinarea noastră în procesul de punere în practică a acestui document depinde atingerea obiectivului final: o comună ospitalieră mai curată și mai sigură.

Înainte de a elabora documentele de programare prevăzute de proiectele de regulamente, autoritățile române trebuie să stabilească viziunea strategică de dezvoltare a României pe termen mediu și lung, dar cel puțin până în 2027, respectiv obiectivele ce se urmăresc a fi atinse, precum și mijloacele necesare. Conceptul de dezvoltare durabilă poate fi caracterizat din mai multe puncte de vedere, prin următoarele elemente:

- ✓ economie;
- ✓ societate;
- ✓ ecologie;
- ✓ creștere inteligentă;

- ✓ creștere durabilă;
- ✓ creștere favorabilă incluziunii.

În urma analizelor și dezbaterilor organizate, a fost creionată o viziune de dezvoltare a comunei pornind de la următoarele elemente: importanța regională a comunei, afirmarea comunei ca centru de inovație și oportunități, importanța construcției unei comunități primitoare, a unui mediu local plăcut pentru locuitori și pentru vizitatori (creșterea calității vieții), afirmarea comunei Albești ca și comunitate financiar-economică, necesitatea structurării unei administrații locale eficiente, eficace, transparente și responsabile la nevoile comunității, importanța activismului la nivelul cetățenilor, ca factor de stimulare a dezvoltării comunitare și, în fine, dezvoltarea unui mediu de afaceri bazat pe antreprenoriat, dinamism și implicare în viața comunității. Viziunea propusă pentru comună este: Comuna Albești va fi un centru al inovației și oportunităților, un loc plăcut în care să trăiești, să muncești și să studiezi; o comună cu autorități locale responsabile și deschise, cu cetățeni activi și o comunitate de afaceri dinamică și implicată. Această viziune a rezultat în urma unor întâlniri organizate și facilitate de Primăria comunei Albești cu reprezentanți ai ONG-urilor și ai unor instituții de stat și private din comuna noastră.

Etapile metodologice principale ale Procesul de Planificare Strategică sunt următoarele:

- Realizarea analizei preliminare;
- Stabilirea viziunii asupra dezvoltării strategice a comunității;
- Analiza sectorială a domeniilor strategice principale;
- Articularea documentului strategic.

*Realizarea analizei preliminare.* Planificarea strategică presupune o analiză preliminară a caracteristicilor comunității vizate. Această analiză cuprinde elemente diverse: elemente de istorie a comunității; analiza de mediu (fișa de localitate, elemente socio-economice, elemente de infrastructură, etc); analiza cadrului strategic la nivel național, regional și județean. Principala misiune a analizei preliminare se referă la structurarea mediului în care se plasează comunitatea și la identificarea capacităților reale deținute de aceasta.

*Stabilirea viziunii asupra dezvoltării strategice a comunității.* Pasul al doilea se referă la stabilirea unei viziuni asupra dezvoltării strategice a comunei Albești. Această viziune trebuie să țină seama de elementele principale ale analizei preliminare.

*Analiza sectorială a domeniilor strategice principale.* Această analiză se realizează pe domenii. În cadrul fiecărui domeniu au fost elaborate sinteze de lucru pe baza cărora au fost organizate dezbateri publice. Domenii strategice principale: dezvoltare și competitivitate economică; dezvoltare rurală și infrastructură (urbanism, transport, mediu etc); dezvoltarea resurselor umane (educație, pregătire continuă, relația cu unitățile de învățământ, etc); dezvoltare comunitară (cultură, tineret, sport, ong-uri, social, sănătate). Metodologia presupune următoarele elemente principale: analiza SWOT (puncte slabe, puncte tari, oportunități, amenințări); identificarea problemelor strategice pe baza analizei SWOT; elaborarea de strategii sectoriale care să răspundă problemelor strategice identificate; modalități de evaluare a rezultatelor pe termen mediu și lung.

Toate sintezele de lucru au fost supuse dezbaterii publice, la care au fost invitate să ia parte toate părțile interesate. Sintezele au fost modificate pe baza acestor dezbateri publice, pentru că ele trebuie să reflecte realitatea și să reprezinte dorințele și interesele comunității.

*Articularea documentului strategic.* Acest document strategic principal a fost elaborat în urma definirii strategiilor sectoriale bazate pe sintezele de lucru și dezbaterile publice. Acesta este necesar să fie analizat de Consiliul Local, de partidele politice și de societatea civilă din Albești, forma lui finală putând fi asumată ca document de planificare strategică pentru comunitate.

Principii de bază în elaborarea proiectului de planificare strategică a comunei ALBEȘTI:

- validitate științifică (procesul trebuie să respecte cerințele tehnice ale planificării strategice);
- implicarea comunității (procesul trebuie să fie deschis tuturor celor interesați din comunitate);
- transparență și obiectivitate (procesul trebuie să fie transparent și să reflecte interesele comunității ca întreg);
- coerență și continuitate (construcția documentului de planificare nu înseamnă finalizarea procesului strategic; acest document trebuie să rămână deschis ideilor și completărilor viitoare).

Strategia de Dezvoltare Locală va fi instrumentul de lucru al administrației publice locale care va orienta gândirea, decizia și acțiunea către obiectivele superioare sau către premisele obiectivelor, fără ca pe parcurs să existe abateri datorate urgențelor sau avantajelor și dezavantajelor ce pot interveni în anumite momente.

**PROFILUL SOCIO-ECONOMIC DE DEZVOLTARE AL  
COMUNEI ALBEȘTI**

## CAPITOLUL 1. CONTEXT DE DEZVOLTARE

### CONTEXT EUROPEAN

Arhitectura programelor operaționale, prin intermediul cărora va fi administrat bugetul alocat României în perioada 2021-2027 va fi semnificativ modificată față de actualul sistem.

### POLITICA DE COEZIUNE 2021-2027

#### OPORTUNITĂȚI ȘI PROVOCĂRI

Abordare strategică - 5 Obiective ale Politicii de Coeziune



În cadrul următorului buget pe termen lung al UE pentru 2021-2027, Comisia Europeană propune modernizarea politicii de coeziune, principala politică de investiții a UE. Se preconizează cinci priorități investiționale:

1. O Europă mai inteligentă, prin inovare, digitalizare, transformare economică și sprijinirea întreprinderilor mici și mijlocii;
2. O Europă mai verde, fără emisii de carbon, punerea în aplicare a Acordului de la Paris și investiții în tranziția energetică, energia din surse regenerabile și combaterea schimbărilor climatice;
3. O Europă conectată, cu rețele strategice de transport și digitale;

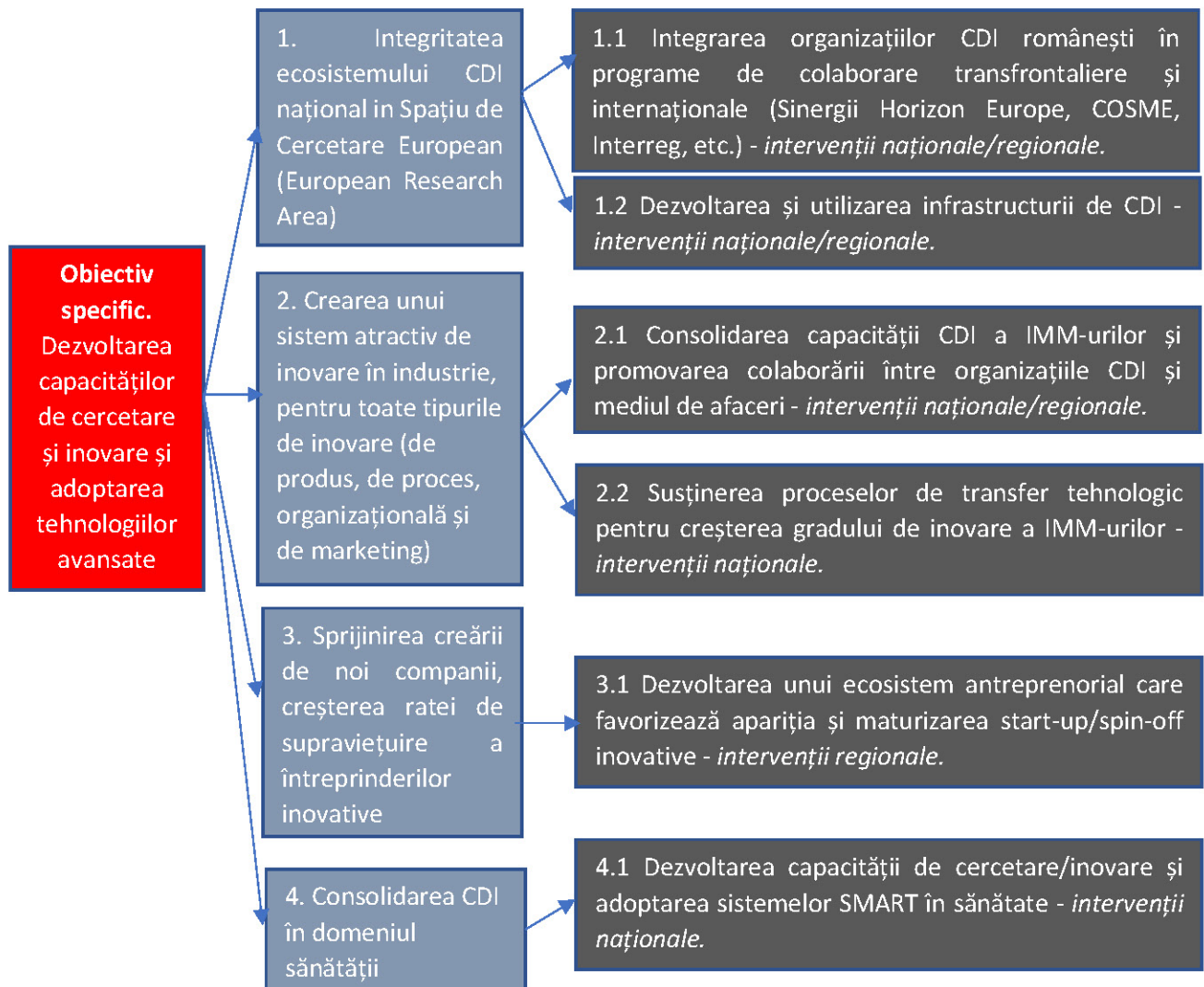
4. O Europă mai socială, pentru realizarea pilonului european al drepturilor sociale și sprijinirea calității locurilor de muncă, a învățământului, a competențelor, a incluziunii sociale și a accesului egal la sistemul de sănătate;

5. O Europă mai apropiată de cetățenii săi, prin sprijinirea strategiilor de dezvoltare conduse la nivel local și a dezvoltării rurale urbane în UE.

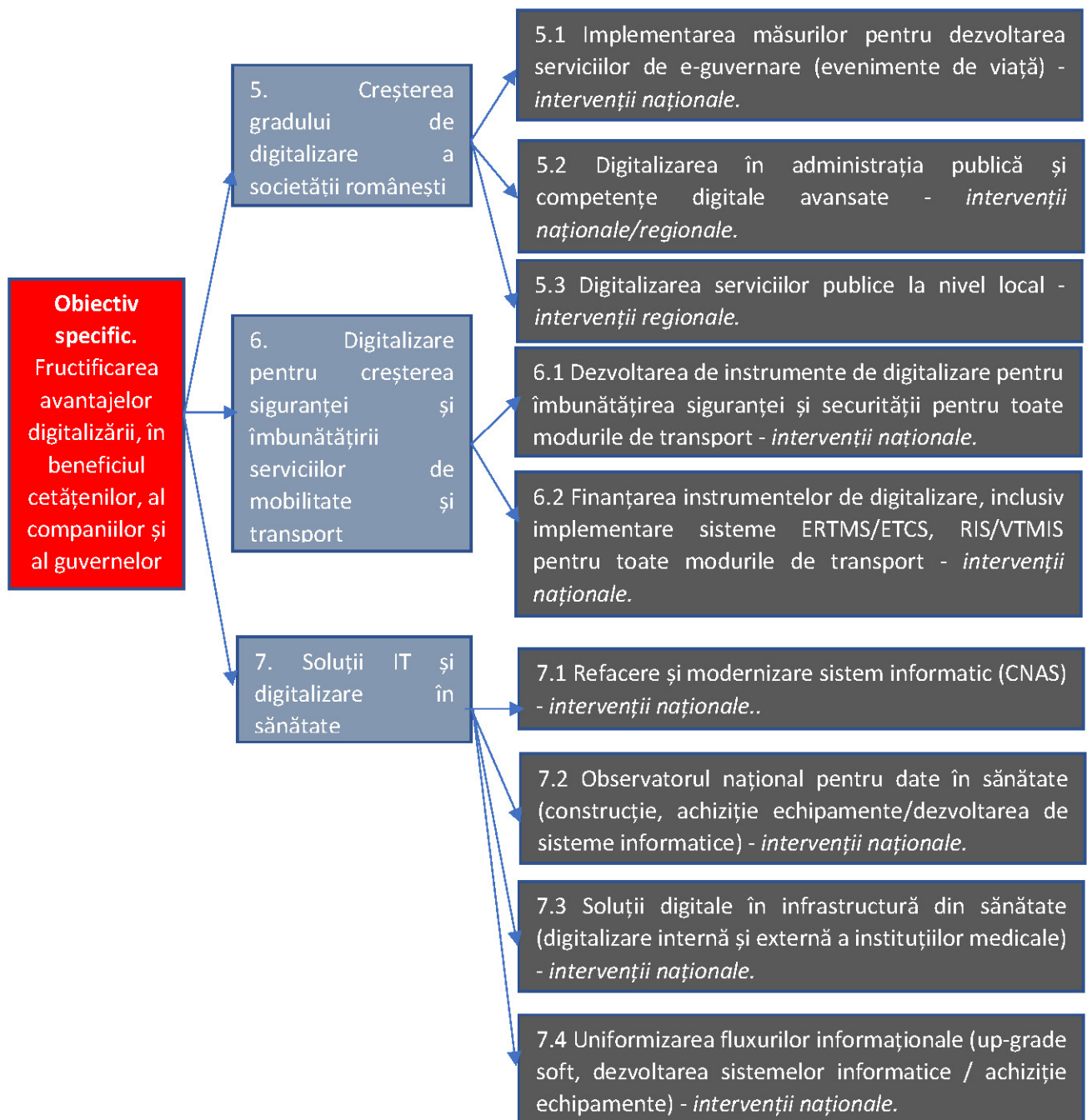
## **Priorități naționale de investiții pentru finanțarea din Fondurile Europene post – 2020**

### **Prioritatea 1: O Europă mai inteligentă**

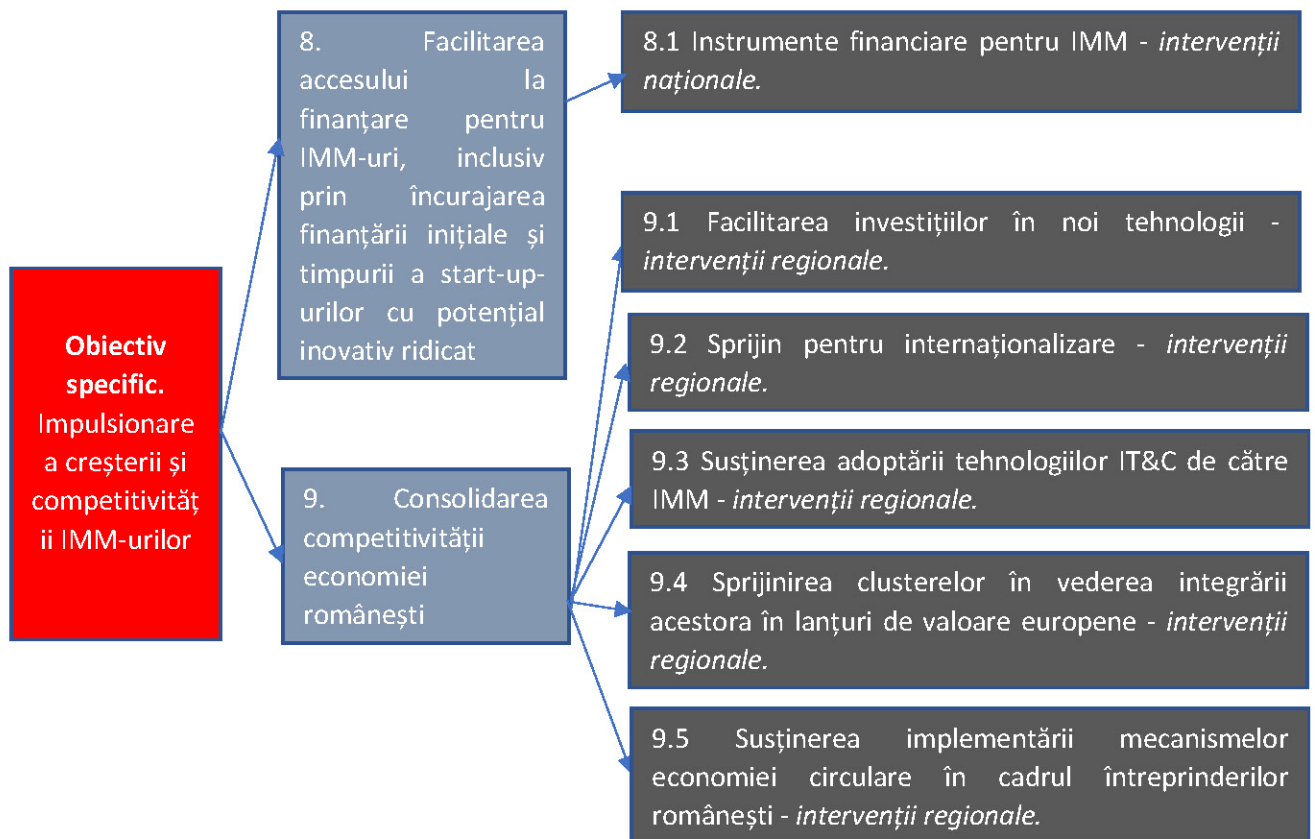
#### **Prioritatea 1.1: Cercetare și inovare**



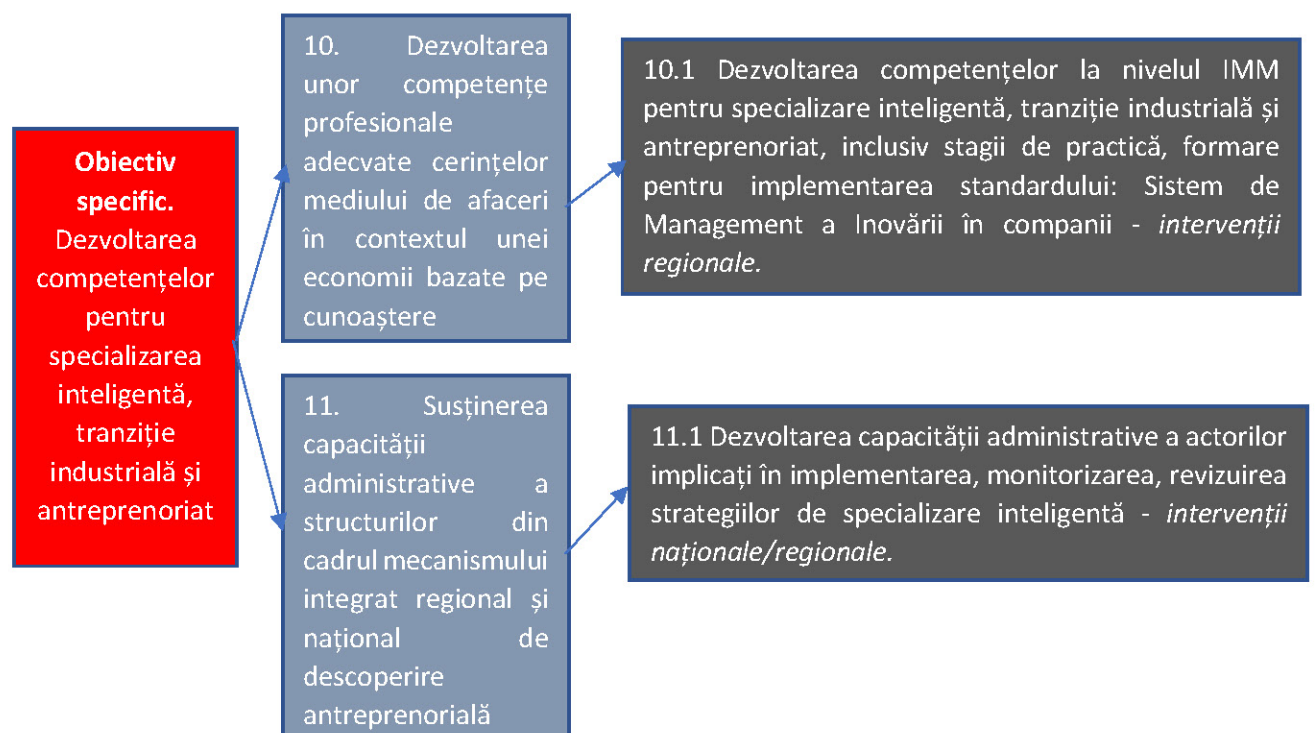
## Prioritatea 1.2: Digitalizare



### Prioritatea 1.3: Competitivitate

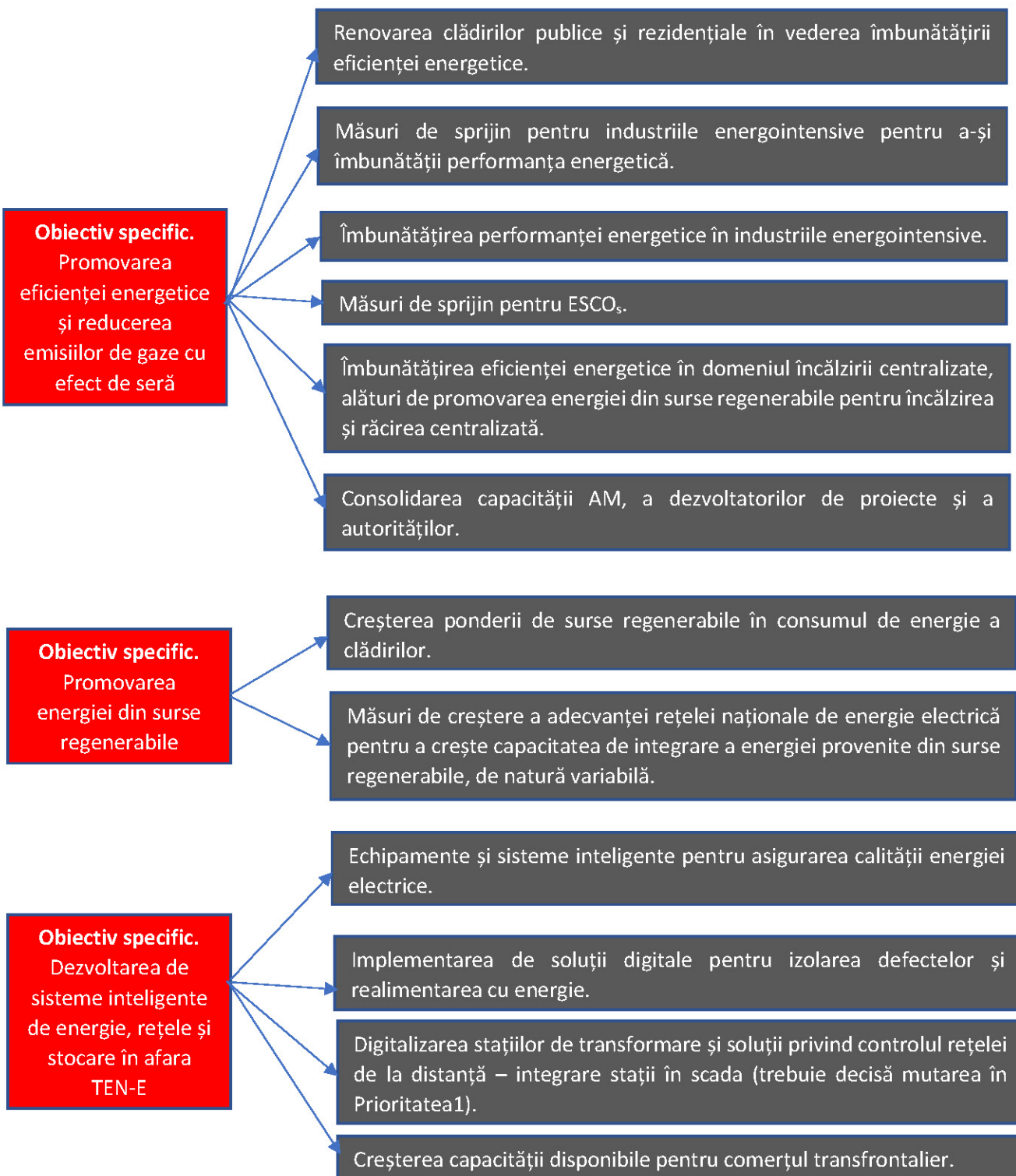


### Prioritatea 1.4: Specializare inteligentă, tranziție industrială și antreprenoriat

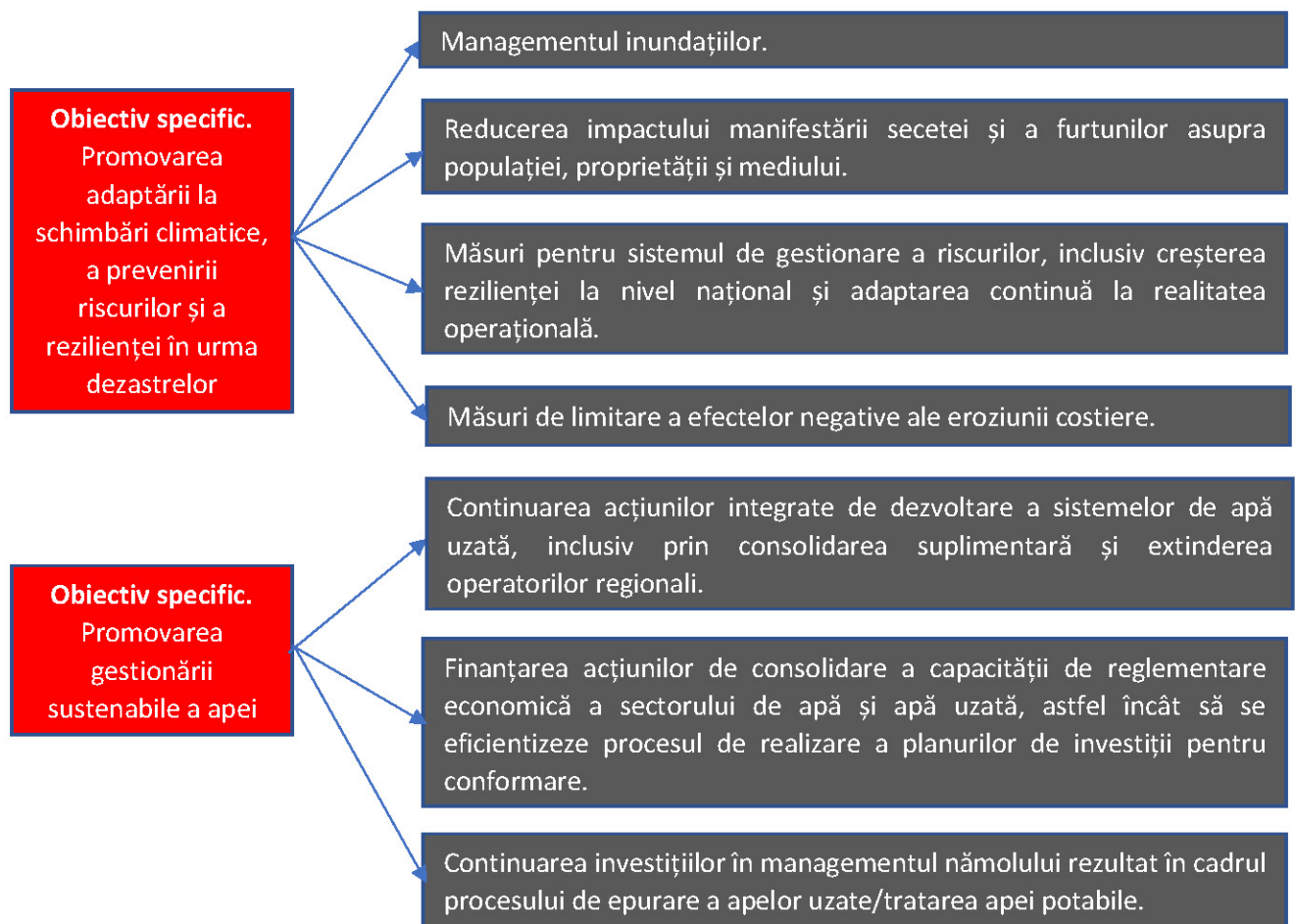


## **Prioritatea 2: O Europă mai verde**

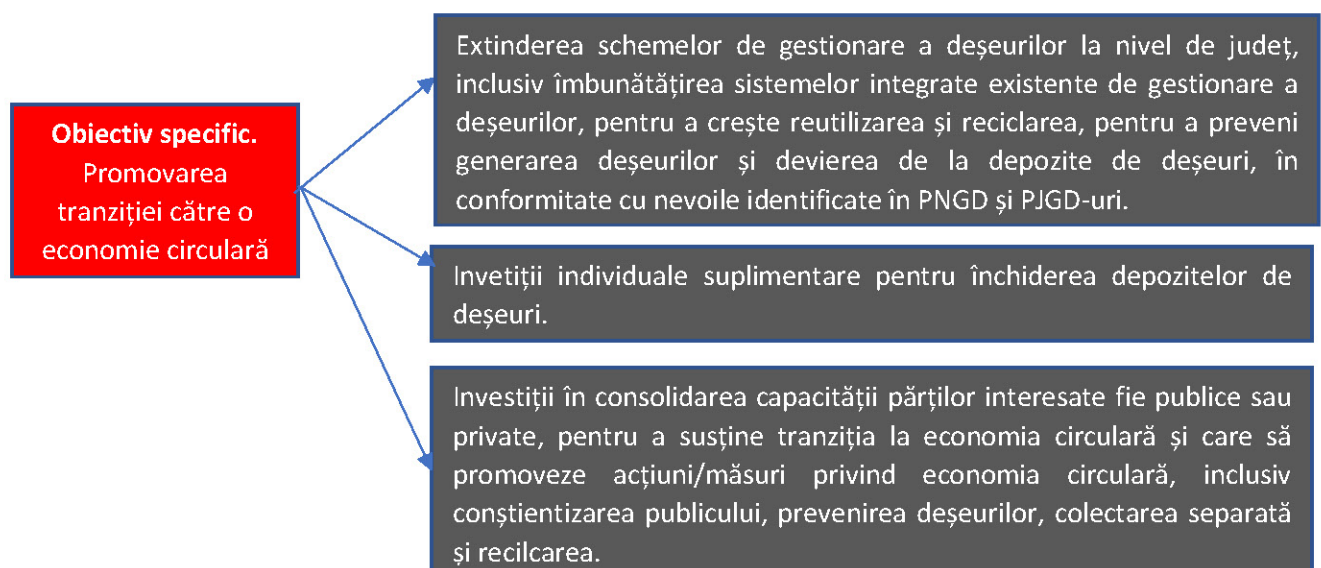
### **Prioritatea 2.1: Energie**



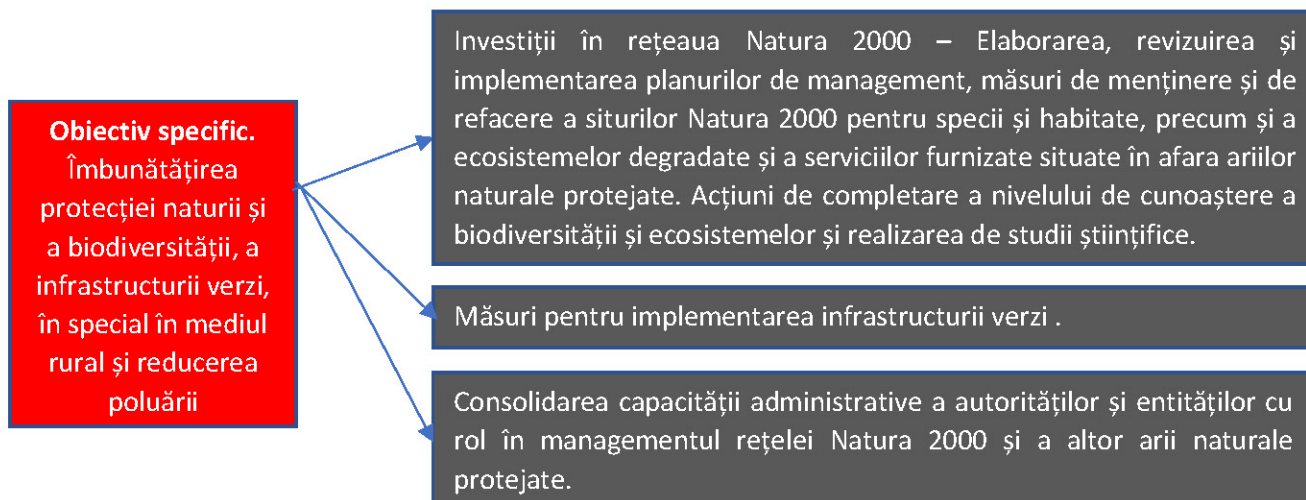
## Prioritatea 2.2: Schimbări climatice, riscuri, apă



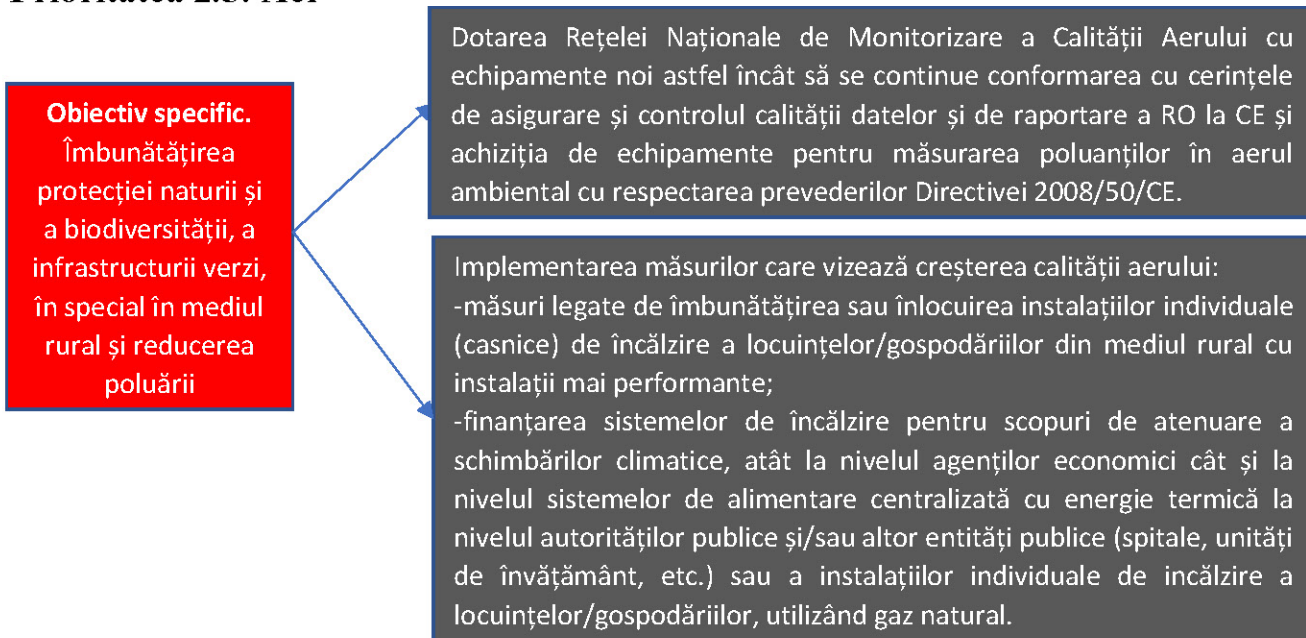
## Prioritatea 2.3: Economia circulară



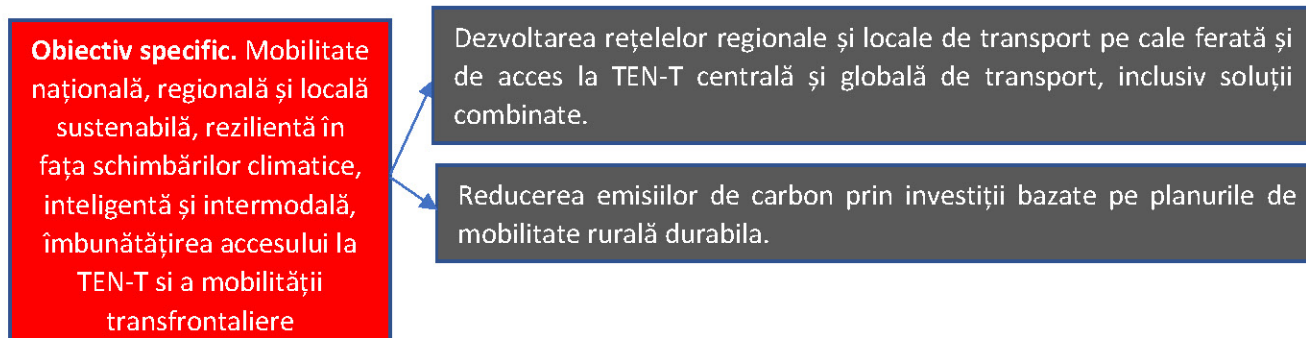
## Prioritatea 2.4: Biodiversitate



## Prioritatea 2.5: Aer



## Prioritatea 2.6: Mobilitate rurală



## **Prioritatea 2.7: Situri contaminate**

**Obiectiv specific.**  
Îmbunătățirea protecției naturii și a biodiversității, a infrastructurii verzi și reducerea poluării

Măsuri de remediere a siturilor contaminate, inclusiv refacerea ecosistemelor.

Regenerarea spațiilor verzi degradate și abandonate, reconversia funcțională a terenurilor virane degradate/neutilizate/abandonate și reincluderea acestora în circuitul social/economic sau ca rezervă de teren pentru viitoare investiții, în vederea creării condițiilor necesare pentru o dezvoltare durabilă rurală.

## **Prioritatea 3: O Europă mai conectată**

### **Prioritatea 3.1: Conectivitate**

**Obiectiv specific.**  
Dezvoltarea unei rețele TEN-T durabilă, rezilientă în fața schimbărilor climatice, inteligentă, sigură și intermodală

Dezvoltarea rețelelor TEN-T centrală și globală de transport rutier. Dezvoltarea rețelelor TEN-T centrală și globală de transport pe calea ferată.

Îmbunătățirea serviciilor de transport pe calea ferată pe scurt și lung parcurs, prin creșterea capacității de transport și măsuri de reformă. Îmbunătățirea siguranței și securității pentru toate modurile de transport și punerea în aplicare a strategiei adoptată privind siguranța traficului, pentru reducerea numărului de decese din accidente rutiere.

### **Prioritatea 3.1: Broadband**

**Obiectiv specific.**  
Îmbunătățirea conectivității digitale

Dezvoltarea infrastructurii de bandă largă Broadband – Investiții în infrastructură de bandă largă de foarte mare capacitate, conform rezultatelor "Planului național sau regional privind banda largă".

## **Prioritatea 4: O Europă mai socială**

### **Prioritatea 4.1: Ocupare**

**Obiectiv specific.**  
Îmbunătățirea accesului pe piața muncii pentru toate persoanele aflate în căutarea unui loc de muncă, în special pentru tineri, șomeri de lungă durată și grupurile dezavantajate pe piața muncii, persoane inactive, prin promovarea angajării pe cont propriu

Dezvoltarea mecanismului de integrare multidisciplinară a politicilor sin ocupare, educație, asistență socială și sănătate prin amortizarea cadrului legal între serviciile oferite forței de muncă. Noi abordări de furnizare de servicii integrate de ocupare, adaptate nevoilor grupurilor dezavantajate pe piața muncii (persoane inactive, cu dizabilități, șomeri de lungă durată, persoane reîntoarse în țară, migranți, etc.), prin pachete de servicii personalizate și adaptate nevoilor. Valorificarea potențialului economic al tinerilor. Asigurarea forței de muncă necesare în zonele care înregistrează deficite. Promovarea spiritului antreprenorial, sprijinirea inițiativelor antreprenoriale și economiei sociale. Facilitarea accesului la ocupare a persoanelor dezavantajate.

**Obiectiv specific.**

Modernizarea instituțiilor și a serviciilor pieței muncii pentru a evalua și anticipa necesarul de competențe și a asigura asistență personalizată și în timp real urmărind asigurarea medierii/plasării (matching), tranziției și a modalității forței de muncă

Dezvoltarea unui mecanism coerent și sustenabil de agregare și integrare a informațiilor furnizate de diversele instrumente folosite în anticipare și de utilizare a rezultatelor pentru întâmpinarea nevoilor de competențe pe piața muncii.

**Obiectiv specific.**

Promovarea participării echilibrate după gen pe piața muncii și a asigurării echilibrului dintre viața profesională și cea privată

Crearea de oportunități pentru integrarea femeilor pe piața muncii.

**Obiectiv specific.**

Promovarea adaptării la schimbare a lucrătorilor, întreprinderilor și antreprenorilor, a îmbătrânirii active și în condiții bune de sănătate, precum și a unui mediu de lucru sănătos și adaptat care să aducă riscurile la adresa sănătății

Crearea unui mediu de muncă sănătos, sigur, accesibil și prietenos pentru angajați, în special pentru cei cu nevoi speciale (din grupul țintă).

**Prioritatea 4.2: Educație**

**Obiectiv specific.**  
Îmbunătățirea calității, eficacității și a relevanței sistemului de educație și formare pentru piața muncii, pentru a sprijini dobândirea de competențe cheie, inclusiv a competențelor digitale

Adaptarea programelor de pregătire din educație și formare la cerințele pieței, în competențe cheie și digitale.  
Creșterea calității, eficacității și relevanței ofertei și serviciilor de educație – la toate nivelurile.  
Corelarea dintre nevoile elevilor, serviciile de consiliere, sprijin, acompaniere.  
Îmbunătățirea formării cadrelor didactice pentru creșterea calității și eficacității procesului educativ.

**Obiectiv specific.**

Promovarea accesului egal la educație și formare de calitate și favorabile incluziunii, completarea studiilor și a absolvirii acestora, în special pentru grupurile defavorizate, începând de la educația și îngrijirea copiilor preșcolari, continuând cu educația și formarea generală și profesională și până la învățământul terțiar

Creșterea accesului la educație și formare de calitate și favorabile incluziunii.

Formarea inițială și continuă cadrelor didactice pentru o educație incluzivă.

Proiectarea și furnizarea unor servicii suport pentru prevenirea și combaterea abandonului școlar și a părăsirii timpurii a școlii.

Creșterea accesului la educație (la toate nivelurile) și formare de calitate pentru persoanele cu dizabilități.

**Obiectiv specific.**

Promovarea învățării pe tot parcursul vieții, în special a unor oportunități flexibile de perfecționare și reconversie profesională pentru toți luând în considerare competențele digitale

Creșterea participării la formare profesională continuă – sistem de educație.

Sprijinirea tranzițiilor în educație și pe piața muncii, în contextul participării la formare pe tot parcursul vieții.

Consolidarea participării populației în procesul de învățare pe tot parcursul vieții și de reconversie profesională pentru facilitarea tranzițiilor și a mobilității de pe piața muncii.

### **Prioritatea 4.3: Incluziune socială**

**Obiectiv specific.**

Promovarea integrării sociale a persoanelor aflate în risc de sărăcie sau excluziune socială, inclusiv a persoanelor cele mai defavorizate și a copiilor

Îmbunătățirea accesului tuturor copiilor la servicii de calitate.

Integrarea socială a unor grupuri specifice aflate în risc de excluziune.

Încurajarea incluziunii active a persoanelor vârstnice prin măsuri privind asigurarea îmbătrânirii active.

Sprijinirea dezinstituționalizării.

**Obiectiv specific.** Reducerea deprivării materiale prin furnizarea de alimente și/sau asistență materială de bază persoanelor cele mai defavorizate, inclusiv prin măsuri de acompaniere

Abordarea deprivării materiale.

**Obiectiv specific.**

Îmbunătățirea accesului egal și în timp util la servicii de calitate, durabile și accesibile; modernizarea sistemelor de protecție socială, inclusiv promovarea accesului la protecția socială; îmbunătățirea accesibilității, a eficacității și a rezilienței sistemelor de asistență medicală și a serviciilor de îngrijire de lungă durată

Măsuri pentru asigurarea asistenței juridice pentru persoanele bolnave mintal cu sau fără tutore legal.  
Creșterea intervențiilor integrate pentru incluziunea socială a persoanelor fără adăpost.  
Pregătirea specialiștilor din domeniul asistenței sociale.  
Dezvoltarea serviciilor integrate destinate copiilor și adolescenților cu tulburări din spectrul autist.

**Obiectiv specific.**

Promovarea integrării socio-economice a resortisanților țărilor terțe și a comunităților marginalizate, cum ar fi romii

Promovarea integrării socio-economice prin implementarea unor măsuri integrate.  
Îmbunătățirea condițiilor de locuit, inclusiv prin acordarea de locuințe sociale, înființarea de adăposturi de noapte și centre de urgență pentru categorii de persoane marginalizate: romi, persoane fără adăpost, familii monoparentale sărace, victime ale traficului de persoane sau ale violenței domestice.  
Integrarea socio-economică a migranților.

#### **Prioritatea 4.4: Sănătate**

**Obiectiv specific.**

Îmbunătățirea accesului egal și în timp util la servicii de calitate, durabile și accesibile; modernizarea sistemelor de protecție socială, promovarea accesului la protecția socială; îmbunătățirea accesibilității, eficacității, rezilienței sistemelor de asistență medicală și a serviciilor de îngrijire de lungă durată

Creșterea accesului la servicii medicale de calitate prin sprijinirea unor măsuri care vizează prevenirea și controlul bolilor netransmisibile.  
Sprijinirea programelor dedicate de sănătate, programe pentru mamă și copil, sănătate mintală, prevenirea problemelor dentare.  
Creșterea accesului la servicii medicale primare la nivelul comunității, asistență medicală de bază în comunitățile sărace/marginalizate/dezavantajate.  
Dezvoltarea și îmbunătățirea sistemului de pregătire pentru personalul cu atribuții în domeniul asistenței medicale de urgență. Acordarea de prim ajutor calificat și asistență medicală de urgență.  
Dezvoltarea serviciilor de îngrijire la domiciliu, îngrijire pe termen lung și servicii de infrastructuri comunitare, în special pentru persoanele vârstnice și cele cu handicap, sprijinirea măsurilor naționale eficiente de îmbătrânire activă.  
Creșterea accesului la servicii medicale de calitate prin sprijinirea unor măsuri care vizează îmbunătățirea capacităților de diagnostic și supraveghere a bolilor transmisibile, raportarea acestora și îmbunătățirea măsurilor de prevenire și control.

## **Prioritatea 5: O Europă mai aproape de cetățenii săi**

### **Prioritatea 5.1: Turism, patrimoniu, cultură, securitate rurală**

**Obiectiv**                      **specific.**  
Promovarea dezvoltării  
integrate în domeniul social,  
economic și al mediului, a  
patrimoniului cultural și a  
securității în zonele rurale

Investiții în turism – stațiuni turistice rurale de interes național.  
Investiții în infrastructura din domeniul cultural.  
Investiții în patrimoniul cultural.  
Investiții pentru regenerarea rurală și securitatea spațiilor publice.

Investițiile în dezvoltare regională se vor axa mai ales pe obiectivele 1 și 2. Acestor priorități li se vor aloca 65 % - 85 % din resursele FEDR și ale Fondului de coeziune, în funcție de prosperitatea relativă a statelor membre. Politica de coeziune continuă investițiile în toate regiunile, pe baza a 3 categorii (mai puțin dezvoltate, în tranziție, mai dezvoltate). Metoda de alocare a fondurilor se bazează încă, în mare măsură, pe PIB-ul pe cap de locuitor. Se introduc noi criterii (șomajul în rândul tinerilor, nivel scăzut de educație, schimbări climatice și primirea și integrarea migrantilor), pentru a reflecta mai bine realitatea de pe teren. Regiunile ultraperiferice vor beneficia în continuare de sprijin special de la UE. Politica de coeziune continuă să sprijine strategiile de dezvoltare conduse la nivel local și să autonomizeze gestionarea fondurilor de către autoritățile locale. Crește și dimensiunea urbană a politicii de coeziune, prin alocarea a 6 % din FEDR dezvoltării urbane durabile și printr-un nou program de colaborare în rețea și de consolidare a capacităților dedicat autorităților urbane, sub denumirea

Principalele caracteristici ale noului cadru pentru Politica de Coeziune 2021-2027:

#### Concentrare tematică

- ✓ 35% din FEDR pentru OP1 (O Europă mai inteligentă);
- ✓ 30% din FEDR pentru OP2 (O Europă mai verde);
- ✓ FEDR să contribuie cu 30% la obiectivele de schimbări climatice;
- ✓ FC să contribuie cu 37% la obiectivele de schimbări climatice;
- ✓ Min. 6% din FEDR, pentru dezvoltare urbană;
- ✓ 2% din FSE+ pentru susținerea materială a persoanelor cele mai defavorizate;
- ✓ 25% din FSE+ pentru incluziune socială;
- ✓ 10% din FSE+ pentru sprijinul pentru tinerii care nu au un loc de muncă.

#### Aspecte financiare (CFM)

- ✓ Forma principală de finanțare – granturile;

- ✓ Cofinanțarea la nivel național: 70% pentru regiunile mai puțin dezvoltate și pentru Fondul de Coeziune; 40% pentru regiunile mai dezvoltate;
- ✓ Prefinanțare anuală - 0,5% din valoarea totală a sprijinului din partea fondurilor;
- ✓ TVA nu este eligibilă pentru o contribuție din partea fondurilor, cu excepția operațiunilor al căror cost total este mai mic de 5000000 euro;
- ✓ Dezangajarea - regula „N+2”.

Conform unor documente publicate recent de Ministerul Fondurilor Europene (MFE), următoarea perioadă financiară aduce schimbări importante atât în structura instituțională, cât și în cea strategică. În cadrul politicii de coeziune Ministerul propune 9 tipuri de programe, Programul Operațional Regional urmând a fi gestionat descentralizat la nivelul Agențiilor de Dezvoltare Regională din fiecare dintre cele 8 regiuni ale țării (pe model polonez):

1. Programul Operațional Dezvoltare Durabilă (**PODD**)
2. Programul Operațional Transport (**POT**)
3. Programul Operațional Creștere Inteligentă și Digitalizare (**POCID**)
4. Programul Național de Sănătate (multifond) (**PNS**)
5. Programul Operațional Capital Uman (**POCU**)
6. Programul Operațional Ajutorarea Persoanelor Dezavantajate (**POAD**)
7. Programul Operațional de Dezvoltare Teritorială Integrată (multifond) (**PODTI**)
8. Programele Operaționale Regionale – implementate la nivel de regiune (**8 POR**)
9. Programul Operațional Asistență Tehnică (multifond) (**POAT**).

Actualul Program Operațional Infrastructură Mare (care are cea mai mare alocare financiară în 2014-2020) se va întoarce la structura din 2007 – 2013, intervențiile din domeniul Mediului urmând a fi preluate de Programul Operațional Dezvoltare Durabilă, iar cele din domeniul Transportului urmând a trece sub o Autoritate de Management din cadrul Ministerului de Transport. Se vor crea oportunități separate pentru ITI Delta Dunării și ITI Valea Jiului. În premieră, Fondul Social European nu va mai finanța un Program dedicat creșterii capacității administrative, această intervenție regăsindu-se conform ministerului printre direcțiile viitorului Program Operațional Capital Uman. Va fi creat un Program Național de Sănătate care ar urma să finanțeze infrastructura pentru 3 spitale regionale (faza 2), construcția și dotarea Institutului Național de Hematologie, construcție și dotare pentru un Laborator de Referință Național, precum și alte intervenții în domeniul medical. MADR va gestiona în continuare finanțările prin intermediul Politicii Agricole Comune și prin cea a Pescuitului. MAI va gestiona fondurile aferente domeniului afaceri interne (Fondul azil, migrație și integrare, Fondul securitate internă, Instrumentul pentru managementul frontierei și

vize). Conform propunerii făcute publice de autorități, companiile vor putea accesa în următoarea perioadă financiară granturi/instrumente financiare prin intermediul mai multor programe. Programele operaționale regionale se vor axa pe „smart specialization”, transferul tehnologic, inovarea, sprijinirea IMM și digitalizare. Programul Operațional Creștere Inteligentă și Digitalizare va pune la dispoziție instrumente financiare. Prin Programul Operațional Dezvoltare Teritorială Integrată se vor finanța intervenții în domeniul turismului, culturii și patrimoniului cultural.

## **CAPITOLUL 2. CADRUL GENERAL AL COMUNEI ALBEȘTI**

### **2.1. SCURT ISTORIC**

Actualul teritoriu al comunei Albești, a fost încadrat din punct de vedere istoric în fostul ținut al Fălciului. Locul se poate considera o veche vatră românească mai ales pentru că de acest teritoriu sunt legate evenimente istorice de importanță națională.

Cercetări arheologice ale regretatului profesor Ghenuță Coman (n. 1914) și ale altor muzeografi din cadrul Muzeului Județean Vaslui, au scos la iveală straturi succesive începând din paleolitic până în perioada de formare a poporului român.

Deosebit de importante sunt punctele arheologice Moșeni pentru ceramica neolitică și marea așezare dacică din punctul Cetățuia Vladnic.

Valea râului Strașnic este foarte bogată în atestări documentare în raport cu alte zone ale județului.

Având în vedere că atestările sunt posterioare existenței localităților ne putem da seama de marea vechime a acestora.

Astfel, la 15 iunie 1453, printr-un document emis la Suceava, Ilie Voievod acorda lui Pan Onea Ciucnic un sat pe Bârlad, anume satul Dacolîn. Este cea mai veche atestare documentară a viitorului târg Dacolina iar din denumirea anterioară primului proprietar cunoscut se observă vechimea sa. Pe locul unde este situat actualul sat Corni a existat o localitate stăpânită de către judele Mihai Colici. Satul s-a numit Conoviti apoi Colicani până în secolul al XVII-lea. La 7 decembrie 1436 exista și un sat la Conoviti unde este Mihail Colici iar la 2 iulie 1439 și un sat unde a fost Mihail Colici.

Pentru satul Albești, cea mai veche atestare păstrată este de la 6 martie 1493 într-un document de la Ștefan cel Mare prin care acesta întărește lui Mihai Albu jumătate din satul numit Rădești pe Strasnic partea de sus. Deci satul s-a numit întâi Rădești iar după 1493 și-a schimbat cu timpul denumirea după noul proprietar Ioan Albu.

În codrul Crasnei s-a desfășurat bătălia dintre oastea Voievodului Bogdan al II-lea, tatăl lui Ștefan cel Mare și invadatorii polonezi.

Marea bătălie de la Podul Înalt (1475) s-a desfășurat în apropiere de Albești, unde acțiuni legate de acesta având loc și pe teritoriul comunei. Lângă Dacolina, cronicarul Grigore Ureche consemnează lupta dintre Petre Șchiopu și pretendentul la domnie Ioan Crețu Potcoavă. Tot de Dacolina este legată una dintre cele mai frumoase legende românești consemnată de Ioan Neculce și anume aceea a visului lui Petru Rareș urmată de vestea alegerii sale ca domn al Moldovei.

Un focar de cultură medievală în aceasta zonă l-a constituit schitul Vladnic legat de familia boierească celebră a Costăcheștilor și de personalitatea deschizătorilor de drum în școala românească și primul autor de gramatică din Moldova, Gheorghe Săulescu (1799 - 1875).

Ca bunuri de patrimoniu existente încă pe teritoriul comunei semnalăm zona Vladnic importantă pentru mai multe epoci istorice , clădirea de cult de la Albești din 1737, două monumente ale eroilor, unul din satul Corni din primul război mondial și unul în satul Gura-Albești din cel de-al doilea război mondial.

## **2.2. SITUAȚIA ECONOMICĂ, SOCIALĂ ȘI ADMINISTRATIVĂ**

Localitatea Albești este comună componentă a județului Vaslui, situată la 25 km față de reședința de județ Vaslui. Suprafața teritoriului administrativ a comunei este de 5.910 ha, însemnând 59,10 km<sup>2</sup>, ceea ce reprezintă aproximativ 1,11 % din suprafața totală a județului Vaslui (5.318 km<sup>2</sup>).

Satele aparținătoare comunei sunt:

- Satul Albești – reședință de comună;
- Satul Corni-Albești – sat aparținător;
- Satul Crasna – sat aparținător;
- Satul Gura Albești – sat aparținător.

Comuna Albești din punct de vedere geografic este situată în zona centrală a județului Vaslui și se învecinează:

- la Nord cu comuna Oltenești;
- la Est cu comunele Hoceni și Vutcani;
- la Sud cu comuna Roșiești;
- la Vest cu comuna Costești;
- la Nord – Vest cu comunele Munteni de Jos și Deleni.

Conform recensământului efectuat în 2011, populația comunei Albești se ridică la 2.893 de locuitori, în scădere față de recensământul anterior din 2002, când se înregistraseră 3.295 de locuitori. Majoritatea locuitorilor sunt români (96,13%). Pentru 3,8% din populație, apartenența etnică nu este cunoscută. Din punct de vedere confesional, majoritatea locuitorilor sunt ortodocși (88,87%), dar există și minorități de creștini după evanghelie (5,05%) și adventiști de ziua a șaptea (1,76%). Pentru 3,8% din populație, nu este cunoscută apartenența confesională.

**Tabelul 1: Repartiția populației comunei Albești pe grupe de vârstă**

Varste si grupe de varsta	Ani
	Anul 2020
	UM: Numar persoane
	Numar persoane
<b>Total</b>	<b>2895</b>
<b>0- 4 ani</b>	115
<b>5- 9 ani</b>	126
<b>10-14 ani</b>	155
<b>15-19 ani</b>	226
<b>20-24 ani</b>	209
<b>25-29 ani</b>	164
<b>30-34 ani</b>	188
<b>35-39 ani</b>	159
<b>40-44 ani</b>	261
<b>45-49 ani</b>	255
<b>50-54 ani</b>	232
<b>55-59 ani</b>	111
<b>60-64 ani</b>	142
<b>65-69 ani</b>	151
<b>70-74 ani</b>	109
<b>75-79 ani</b>	123
<b>80-84 ani</b>	77
<b>85 ani si peste</b>	92

Sursă: <http://statistici.insse.ro:8077/tempo-online/#/pages/tables/insse-table>

Din suprafață totală a comunei, terenurile agricole reprezintă 4.572 ha, iar terenurile având altă categorie de folosință (neagricole) reprezintă 1.263 ha.

O pondere importantă a economiei o reprezintă agricultura, o mare parte a forței de muncă fiind angrenată în acest domeniu. Ca și culturi pe lângă cele cerealiere, fiind o zonă de deal este propice cultura pomilor fructiferi și a viței de vie. Creșterea animalelor ocupa un loc important in domeniul agriculturii, prioritate fiind creșterea ovinelor, caprinelor si porcinelor.

Pe raza comunei se află câteva unități economice cu profil de activitate diversificat ceea ce denotă preocuparea cetățenilor pentru creșterea permanentă a veniturilor, respectiv îmbunătățirea condițiilor de trai. Gama activităților este variată, de la activități comerciale la prestări servicii, alimentație publică.

Comuna dispune de asemenea de alimentare cu energie electrică, serviciu de salubritate, telefonie fixă și cablu Tv.

Ca instituții publice, pe raza comunei Albești, putem aminti:

- Primăria Albești;

**STRATEGIA LOCALĂ DE DEZVOLTARE DURABILĂ A COMUNEI ALBEȘTI 2021 – 2027**

- Poliție, Poștă;
- Trei grădinițe;
- Două școli gimnaziale;
- O școală primară;
- Două cămine culturale;
- Bibliotecă comunală;
- Șapte biserici.

### **2.3. AȘEZARE ȘI RELIEF**

Localitatea se află situată la 25 km față de reședința de județ Vaslui. Comuna Albești din punct de vedere geografic este situată în zona centrală a județului Vaslui și se învecinează:

- La Nord cu comuna Oltenești;
- La Est cu comunele Hoceni și Vutcani;
- La Sud cu comuna Roșiești;
- La Vest cu comuna Costești;
- La Nord - Vest cu comunele Munteni de Jos și Deleni.



**Harta nr. 1: Poziția geografică a comunei Albești în cadrul județului Vaslui**

### **Caracteristicile reliefului:**

Județul Vaslui are un relief predominant de deal și podiș, cu pante reduse ale versanților, diferențe mici de altitudine, interfluvii relativ netede, brăzdate de văi largi ale cursurilor de apă. Unitatea majoră de relief peste care se suprapune teritoriul județului este Podișul Moldovei. Trăsăturile dominante ale acestuia sunt:

- relativă uniformitate geomorfologică, dată de prezența unei singure forme de relief dominantă, cea de platou, de podiș;
- altitudini modeste (cea maximă atingând doar 484 m);
- altitudine medie redusă (cca 250 m);
- energie de relief moderată (100-300 m);
- accesibilitate ridicată, determinată de extensiunea largă a suprafețelor plane și pseudo-plane, a versanților cu declivitate redusă, a culmilor aplatizate și văilor largi;
- valențe turistice limitate la diversificarea peisajului de detaliu;
- dinamică geomorfologică actuală accentuată, manifestată prin deplasări în masă, torențialitate și eroziune. Procesele sunt subvenționate de o constituție litologică alcătuită preponderent din roci moi: argile, pietrișuri, nisipuri, dar și de mișcările neotectonice actuale, cu valori cuprinse între 1-3 mm/an;
- riscuri geomorfice variate: alunecări de teren, torențialitate, eroziune.

Din punct de vedere geologic, cea mai mare parte a teritoriului județean este așezat pe depozite sedimentare relativ noi și necosolidate, provenind din perioada Neogenului, acoperite cu o cuvertură relativ subțire de formațiuni cuaternare, care se prezintă sub formă de prafuri și argile de consistență tare, plasticitate și compresibilitate medie și mare, la care se aduagă mici formațiuni calcaroase, roca de bază ce apare la circa 8-9 m adâncime fiind argilele marnoase. În plus, pe văile râurilor există depozite aluvionare de argile, praf și nisip. Prin urmare, din punct de vedere geotehnic, circa 90% din terenurile de fundare din județ sunt dificile, implicând necesitatea unor studii amănunțite înainte de a demara lucrări de construcție.

Suprafața teritoriului este dominată de versanți cu pante și poziții diferite, urmează ca pondere, platourile slab înclinate cu lățimi variabile din care se disting Platourile Albeștilor.

Relieful de acumulare este reprezentat în principal prin șesul Bârladului care ocupă partea vestică a comunei dar și de șesurile mai mici ale celor doi afluenți Crasna și Albești.

Gradul de eroziune a solurilor este foarte mult influențat de panta terenului și de roca de solidificare astfel încât variabilitatea formelor de eroziune este în concordanță cu mărimea pantelor.

## 2.4. CLIMA

Prin poziția sa geografică teritoriul comunei Albești beneficiază de un climat temperat continental, cu unele influențe locale, provocate de masele de aer cald și uscat provenind din zona Asiei, care fac ca verile să fie foarte călduroase și secetoase, de cele atlantice care fac ca precipitațiile sub formă de ploaie să fie bogate în perioada mai-iunie, respectiv de masele de aer rece siberian care aduc ger și viscol în perioadele de iarnă.

Temperatura medie anuală variază între 8 și 10 grade Celsius, fiind mai ridicate în partea de sud a județului, cele specifice lunii iulie variază între 18 și 21 de grade Celsius, iar cele medii pentru luna ianuarie între -2 și -4 grade Celsius. Cu toate acestea, extremele termice pot ajunge la +39 (în anul 2000)/-32 de grade Celsius (în anul 1963), ceea ce ridică probleme pentru populație, agenți economici și autoritățile locale. Perioada tipică de îngheț este octombrie-martie.

Precipitațiile medii anuale variază între 450 și 600 mm/an, fiind mai ridicate în partea nord-vestică a județului Vaslui, mai scăzute în zona central-estică și în luncile râurilor, unde se manifestă frecvent perioade de secetă (mai ales în lunile iulie-septembrie), ceea ce afectează nivelul producției agricole. Distribuția precipitațiilor este una inegală, cu circa 1/3 total căzute în perioada mai-iunie, când acestea au preponderent caracter convectiv (torențial), ceea ce crește riscul producerii de viituri. Spre exemplu, în ziua de 16 iunie 2019, la Plopana au căzut 123 l/mp de ploaie, în 5 iunie 2001 la Murgeni au fost 112 l/mp, iar în 23 iunie 1999 s-au înregistrat 123 l/mp de apă în mai puțin de 24h. În ultimii ani, alternează tot mai des anii secetoși (de ex. 2008, 2009, 2011, 2015, 2018 ) cu cei bogați în precipitații (2010, 2012, 2016).

În plus, gradul redus de împădurire al versanților, precum și starea precară de întreținere a lucrărilor de îmbunătățiri funciare, face ca precipitațiile de tip torențial să accentueze fenomenul de eroziune al solurilor, cu efecte negative asupra productivității agricole a acestora, dar și de ravenație (alunecări de teren sub forma ravenelor pe torenți), care pot produce pagube materiale și care conduc la colmatarea acumulărilor de apă. Conform Schemei privind riscurile teritoriale de la nivelul ISU "Podul Înalt" Vaslui, elaborată în anul 2019, se impun lucrări de înființare a unor perdele forestiere pe versanții râurilor Prut, Elan, Mihona, Epurenii, Buda, Bârlad, Vasluiet, Racova, Crasna, Simila și Tutova – tocmai pentru a limita aceste fenomene de scurgere rapidă a apelor. Viteza media anuală a vântului variază 2-3 m/s, fiind mai scăzută în partea de vest și mai ridicată în cea de est (Culoarul Prutului), dar și la confluențele unor văi (de ex. Crasna), unde există chiar și potențial de valorificare energetică a acestuia. Viteza variază de-a lungul anului, fiind mai puternică în februarie-aprilie, respectiv mai scăzută în

august-octombrie. Furtunile mai puternice se produc în iunie-iulie (vijelii însoțite de ploaie) și ianuarie-februarie (viscol), afectând (sub forma distrugerii culturilor agricole, a acoperișurilor, a inundațiilor, a avariei rețelei de electricitate, a înzăpezirii drumurilor etc.), conform ISU.

## 2.5. RESURSE NATURALE

### 2.5.1. POTENȚIALUL HIDROLOGIC



**Harta nr. 2: Relieful și rețeaua hidrografică a județului Vaslui**  
(sursă: planșă proprie)

Din punct de vedere hidrografic, teritoriul comunei Albești aparține bazinului râului Bârlad. Astfel, hotarul vestic al comunei este asigurat de apele Bârladului cu direcția de curgere

N – NV – S – SE. Pe partea stângă a Bârladului, primește ca afluenți Pârâul Crasna și Pârâul Albești cu debite mici și variabile în funcție de cantitatea de precipitații. Pârâiele Crasna și Albești au debit variabil care provine din colectarea apelor de diferite forme. Astfel, în perioada cu precipitații abundente, debitul acestora este considerabil, urmând să scadă, singura sursă de apă rămâne cea a izvoarelor. Pe teritoriul comunei Albești, nivelul apei freatice oscilează de la 1 m în zonele de șes la 10 m în zonele de versant platou.

## **2.5.2. VEGETAȚIA**

Pe fondul unui proces intens și de lungă durată de antropizare (intervenție umană), vegetația naturală a fost înlocuită în cea mai mare parte cu culturi agricole, pășuni, căi de comunicații, suprafețe construite. Prin urmare, suprafețele ocupate cu păduri, altădată predominante în zonă, s-au restrâns treptat, ajungând în prezent la o pondere de circa 15%, la jumătate față de media națională. Astfel, până la înălțimi de 300 m apar insule de păduri de quercinee (stejar pufos, stejar brumăriu) în amestec cu arțar tătăresc, iar pe culmile mai înalte regăsim păduri de amestec între stejar și alte specii de foioase, precum gorunul, teiul, carpenul, paltinul, ulmul și chiar fagul. În condițiile în care pădurile sunt puțin extinse și au adesea rol de protecție, activitatea de exploatare și prelucrare a lemnului nu are o tradiție foarte îndelungată și nici un rol central în sfera activităților industriale, precum în cazul localităților din județele din zona de vest a Moldovei (Suceava, Neamț, Bacău).

Covorul vegetal este reprezentat, în cea mai mare parte a teritoriului de silvostepă (alternări de pajiști cu plante xerofile, precum păiuș, firuță, colilile, cu insule de pădure), în timp ce în zonele mai joase de stepă (ierburi și arbuști spinoși, specifici zonelor cu climat uscat). Așadar, pajiștile au o valoare nutritivă relativ redusă, fiind mai degrabă favorabile creșterii cornutelor mici (ovine, caprine) decât celor mari (bovine, bubaline). Totuși, potențialul apicol al zonei este unul ridicat.

## **2.5.3. FAUNA**

Corelată strâns cu tipul de vegetație, fauna se dispune, tipologic, pe cele două etaje biogeografice, de pădure și silvostepă (stepă). În păduri viețuiește o faună mare, de mamifere (mistreț, căprioară, cerb lopătar, lup, vulpe, jder), iar în cea de stepă și silvostepă, pe lângă numeroase specii de rozătoare, specii de păsări mici, prepelițe sau potârniche. Dintre speciile cu valoare cinegetică se remarcă mistrețul și căpriorul în zona pădurilor de foioase, iar în lunca Prutului se întâlnesc animale cu blana prețioasă, precum vidra, bizamul și câinele enot (bursucul cu barbă). Apele Prutului sunt bogate în specii de pește precum crapul, știuca,

bibanul, avatul etc., iar cele ale râurilor mai mici adăpostesc specii de biban, clean, caras, oblet etc.

## CAPITOLUL 3. REȚEAUA DE AȘEZĂRI, FONDUL CONSTRUIT ȘI LOCATIV

### 3.1. ORGANIZAREA ADMINISTRATIVĂ

În conformitate cu Planul de Amenajare a Teritoriului Național – Secțiunea a IV-a ”Rețeaua de așezări”, aprobat prin Legea nr. 351/2001 și aflat încă în vigoare, la nivelul județului există un număr de 5 centre urbane, clasificate astfel:

- Vaslui: municipiu de rang II, cu statut de reședință de județ. Caracteristicile acestei categorii sunt reprezentate de o populație stabilă de peste 50.000 de locuitori, o zonă de influență de peste 200.000 de locuitori și o rază de deservire de 60-80 km. Legea prevede și un set de dotări minimale pentru acest tip de municipii pentru furnizarea unor servicii de interes public. Dintre acestea, municipiul Vaslui nu le îndeplinește pe cele legate de educație și cercetare științifică (lipsa unor instituții de învățământ, institute de cercetare), cultură (teatre, săli de concerte), și turism (minim 200 de locuri în hoteluri de minim 3 stele).
- Bârlad: municipiu de rang II (non-reședință de județ). Acest tip de municipii au o populație între 25.000 și 70.000 de locuitori, o zonă de influență de peste 30.000 de locuitori și o rază de deservire de circa 20 km. Dintre criteriile minimale pentru această categorie, Bârladul nu le îndeplinește pe cele legate de cercetarea științifică (filiale ale unor institute de cercetare), în schimb are unele funcțiuni specifice reședințelor de județ, pe care municipiul Vaslui nu le posedă (de ex. teatru, grădină zoologică, planetariu).
- Huși: municipiu de rang II (non-reședință de județ), ca și municipiul Bârlad. Dintre criteriile acestea nu le îndeplinește în totalitate pe cele culturale (lipsa unui cinematograful funcțional) și turistice (hotel de 3 stele cu minim 50 de locuri).
- Negrești: oraș de rang III. Acestea au ca și caracteristici o populație de peste 5.000 de locuitori, o zonă de influență de peste 5.000 de locuitori și o rază de deservire de peste 10 km. Dintre criteriile minimale de dotare pentru această categorie, orașul Negrești nu le îndeplinește pe cele legate de administrație (judecătorie, parchet), sănătate (spital, maternitate), educație (creșă), turism (hotel de minim 2 stele, cu minim 50 de locuri) și cultură (muzeu, cinematograful).
- Murgeni: oraș de rang III, ca și Negrești, care a primit statut urban doar în anul 2004. Dintre criteriile minimale cu privire la dotări, acesta nu le îndeplinește pe cele cu privire la administrație (judecătorie, parchet – închise în anul 2011), sănătate (maternitate),

educație (creșă), turism (hotel de minim 2 stele, cu minim 50 de locuri) și cultură (bibliotecă, cinematograful, muzeu).

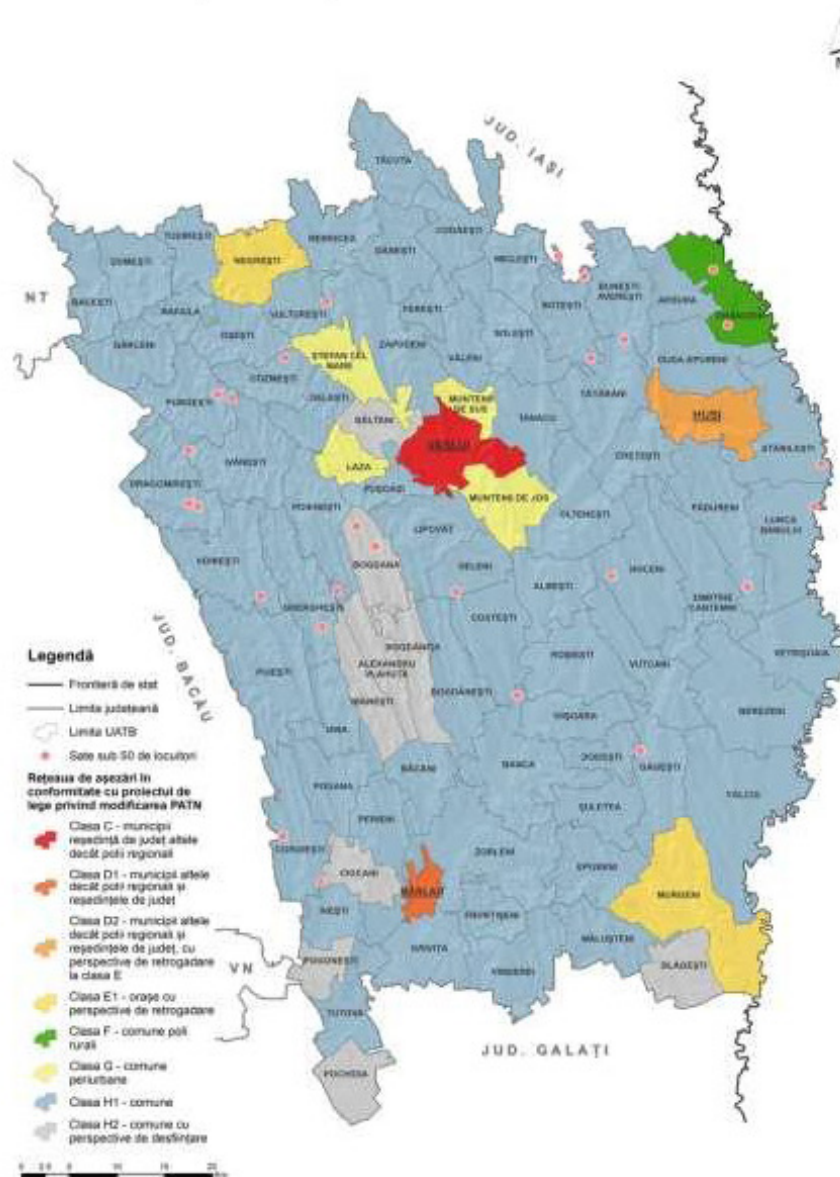
Prin urmare, Comuna Albești este în apropiere de Municipiul Vaslui clasat cu rang II în "Rețeaua de așezări", având statutul de reședință de județ, distanța între acestea fiind de 22 km.

Creșterea accesibilității la orașele din județul Vaslui (prin modernizarea rețelei de drumuri, îmbunătățirea sistemelor de transport public și extinderea lor la nivel periurban, etc.), precum și consolidarea acestora (prin investiții în infrastructură și servicii de interes public, atragerea de investiții private, etc.) reprezintă cea mai eficientă modalitate de dezvoltare a zonelor rurale din județ.

Propunerea de lege pentru modificarea Secțiunii a IV-a "Rețeaua de localități" din PATN, care se afla la începutul anului 2020 în procedura de dezbatere în Parlament, aduce o serie de modificări în clasificarea rețelei de așezări, care reflectă mai corect situația din teritoriu din prezent, în comparație cu cea din 2001, când a fost aprobată legea în vigoare. Astfel:

- rangurile existente ale centrelor urbane se transformă în clase: municipiul Vaslui ar intra în clasa C ("municipii reședință de județ altele decât poliile regionale"), municipiile Bârlad și Huși în clasa D ("municipii altele decât poliile regionale și reședințele de județ"), orașele Murgeni și Negrești în clasa E ("orașe"). Altfel, singura modificare esențială ar fi o urcare în ierarhie a municipiului Vaslui în raport cu Bârlad și Huși (momentan toate sunt municipii de rangul II). Noua clasificare poate antrena și modificări ale cuantumului taxelor și impozitelor locale;
- municipiul Vaslui este introdus în categoria UAT cu declin demografic important, care necesită acțiuni prioritare de sprijin și revitalizare;
- municipiul Vaslui, în calitate de reședință de județ, are dreptul de a înființa o zonă metropolitană împreună cu minim 3 UAT contigue din cadrul zonei sale urbane funcționale, care poate exercita atribuții în domeniul amenajării teritoriului și urbanismului;
- schimbarea criteriilor minimale pentru acordarea statutului de municipiu și oraș. O analiză a acestora indică faptul că municipiul Huși, respectiv orașele Negrești și Murgeni nu le-ar mai îndeplini nici măcar pe cele de bază (de ex. populația de 40.000, respectiv de 10.000 de locuitori). După anul 2025, Guvernul poate iniția demersuri de retrogradare a acestora la clasa inferioară: oraș pentru Huși, respectiv comune pentru Negrești și Murgeni.

- desemnarea localității Murgeni ca oraș cu caracteristici rurale, care necesită măsuri de consolidare a statutului de centru urban, prin atingerea indicatorilor minimali de dotare tehnico-edilitară, ocupare a forței de muncă etc.



**Harta nr. 3: Configurația rețelei de așezări din județul Vaslui, în conformitate cu proiectul de lege privind modificarea PATN - Secțiunea a IV-a**  
(sursă: MDRAP)

Unele dintre potențialele reglementări sus-menționate au fost deja puse în practică voluntar la nivelul rețelei de așezări din județ. Astfel, în jurul municipiului Vaslui s-a constituit, încă din anul 2014, o asociație de dezvoltare intercomunitară denumită ADI Zona Metropolitană Vaslui - având în componență municipiul Vaslui, precum și comunele: Bălteni, Delești, Laza, Lipovăț, Muntenii de Jos, Muntenii de Sus, Pușcași, Ștefan cel Mare, Tanacu, Văleni și Zăpodeni. În perioada de programare 2014-2020, municipiul Vaslui a fost singura reședință de județ din țară (în afară de poli de creștere) care a elaborat o strategie integrată de

dezvoltare urbană nu doar pentru orașul în sine, ci pentru întreaga zonă metropolitană. Dintre cele peste 70 de proiecte cuprinse în acest document, o parte s-au implementat, însă în mod individual de către UAT componente, în lipsa unui personal propriu la nivelul ADI, dar și a unor programe de finanțare europeană sau guvernamentală dedicate exclusiv acestor zone.

Criteriile minimale pentru deținerea sau obținerea statutului de comună, conform acestei propuneri legislative, sunt: o populație stabilă de minim 1.500 de locuitori la recensământul din 2021, o pondere a populației ocupate în activități non-agricole de minim 25%, o pondere de minim 40% a locuințelor dotate cu instalații de alimentare cu apă și existența unui medic de familie. Deși unii dintre acești indicatori (precum populația, structura ocupării sau alimentarea cu apă) vor putea fi documentați doar la recensământul din 2021 (ale cărui rezultate vor fi făcute publice doar în 2023), putem estima că, în ipoteza adoptării acestui proiect de lege, multe comune din județul Vaslui și-ar putea pierde personalitatea juridică prin contopire administrativă.

### **3.2. FOND LOCATIV**

Având în vedere că fondul locuibil este într-o stare medie și indicii de locuire indică un confort sub media pe județ, se apreciază că populația va continua îmbunătățirea nivelului de confort al locuințelor existente prin reparare, consolidare, modernizare, extinderi cu camere de locuit, extinderi cu anexe, introducerea alimentării cu apă și a canalizării.

Așadar, conform datelor INS, la sfârșitul anului 2018, în comuna Albești existau 1.462 locuințe, dintre care 8 în proprietate publică și 1.454 proprietate privată. De menționat este faptul că acestea reprezintă estimări exclusiv pe baza datelor cu privire la locuințele recepționate, însă date exhaustive cu privire la fondul locativ se colectează doar la recensăminte, următorul fiind programat pentru anul 2021.

Spre exemplu, la recensământul din 2011 au fost găsite în comună 1.450 de locuințe, dintre care 8 locuințe în proprietate publică și 1.442 locuințe în proprietate privată.

Având în vedere situația prezentată, nu există o diferență foarte mare la numărul de locuințe din anul 2011 în raport cu cele din anul 2018, fiind construite doar un număr de 12 locuințe proprietate privată. Aceste locuințe au fost ridicate cu fondurile proprii ale locuitorilor.

### **3.3. STRUCTURA FONDULUI LOCATIV**

Conform INS, la sfârșitul anului 2019, suprafața locuibilă totală de la nivelul comunei era de 50.817 mp. Indicatorii sunt în creștere continuă (spre comparație, la recensământul din 2002, suprafața locuibilă era de 45.196 mp, dintre care 490 mp proprietate publică și 44.706 mp proprietate privată). Suprafața totală locuibilă conform rezultatelor oferite de Statistica INS

la nivelul anului 2019 este împărțită astfel: 253 mp proprietate publică, iar diferența de 50.564 mp este destinată proprietăților private.

Așadar, suprafața locuibilă medie era de 40 mp per locuință, de 15,1 mp per cameră de locuit, respectiv de 18,9 mp per persoană rezidentă. Fiecare locuitor dispunea, în medie, de 1,24 de camere de locuit, iar fiecare locuință de 2,6 dormitoare. Indicatorii sunt în creștere continuă (spre comparație, la recensământul din 2002, locuințele aveau în medie 34,2 mp suprafață locuibilă la 2,47 camere de locuit, iar cetățenii beneficiau în medie de 14,4 mp de suprafață locuibilă/mp, respectiv de 1,04 camere de locuit/persoană), mai ales pe fondul investițiilor private ale proprietarilor în extinderea locuințelor existente sau chiar construcția de locuințe noi, impulsionate puternic și de remiterile de valută ale celor plecați la muncă în străinătate.

Totuși, valorile aferente anului 2018 rămân mult inferioare mediei naționale: 47,6 mp de suprafață locuibilă per locuință, 17,4 mp per cameră, 22,1 mp per persoană, 2,73 dormitoare/locuință, respectiv 1,27 camere de locuit per persoană.

Totodată putem menționa că indicatorii de locuire sunt mai buni în mediul rural respectiv comunele județului, unde predomină locuințele individuale, în comparație cu municipii, unde cele mai multe locuințe sunt apasate în blocuri ridicate în perioada comunistă. Astfel, media suprafeței construite pe persoană este de 19,4 mp în mediul rural față de mediul urban unde predomină o suprafață construită de 16,3 mp.

Rezultatele recensământului din 2011 oferă însă informații și mai detaliate despre fondul locativ, care au încă un grad de încredere ridicat, dat fiind numărul mic de locuințe noi apărute la nivel județean în ultimii ani, care sunt sintetizate în tabelul de mai jos:

**Tabelul 2: Principalii indicatori ai calității locuirii, pe medii de rezidență, la recensământul din 2011**

Indicator	Valoare națională	Valoare județeană	Urban	Rural
Ponderea clădirilor de locuit înșiruite de-a lungul unei străzi	93,1%	78,3%	92%	75,1%
Ponderea clădirilor de locuit cu pereți realizați din lemn, paiantă și chirpici	43,6%	85%	61,6%	90,4%
Ponderea clădirilor de locuit construite înainte de 1960	39,2%	43,8%	34,2%	46,1%
Ponderea locuințelor situate în blocuri de apartamente	40,7%	26,4%	66,5%	1,3%

Ponderea locuințelor fără alimentare cu apă curentă (din sisteme centralizate sau proprii)	21%	51,5%	9,6%	77,8%
Ponderea locuințelor fără instalație de preparare a apei calde menajere	40,5%	71,8%	36,3%	94,2%
Ponderea locuințelor fără instalație de canalizare (sistem centralizat sau fosă septică)	31,6%	62,9%	17,5%	91,4%
Ponderea locuințelor cu latrină uscată sau fără toaletă	38,8%	66,7%	22,3%	5,6%
Ponderea locuințelor care folosesc gazele naturale pentru pregătirea hranei	45,1%	28,3%	72,4%	0,6%
Ponderea locuințelor cu instalație electrică	98,8%	97,4%	99,3%	3,8%
Ponderea locuințelor cu tâmplărie termoizolantă	40,6%	21,8%	47,7%	5,5%
Ponderea locuințelor cu centrală termică proprie	25,4%	23,1%	57,2%	1,7%
Ponderea locuințelor cu o singură cameră de locuit	10,3%	7,4%	11,9%	4,5%
Ponderea locuințelor cu etaj(e)	4%	0,9%	1,3%	0,6%
Ponderea locuințelor care găzduiesc mai multe nuclee familiale	1,7%	1,7%	1,6%	1,7%
Ponderea locuințelor neocupate permanent	16,4%	17,1%	14,3%	18,9%
Ponderea locuințelor reabilitate termic	23,2%	17,2%	40,1%	2,8%

Sursa: *INS. Rezultatele finale ale RPL 2011*

După cum se poate observa din tabelul de mai sus, județul Vaslui are o calitate precară a locuirii din perspectiva majorității indicatorilor luați în calcul. Principalele concluzii ar viza:

- Disparitățile majore între calitatea locuirii în mediul urban și cel rural, în principal cu privire la rezistența, vechimea și dotarea clădirilor de locuit;
- Diferențe între parametrii locuirii între municipiile (cu precădere Vaslui și Bârlad) și cele două orașe. Spre exemplu, ponderea locuințelor fără alimentare cu apă curentă era de doar 5% în municipiul Vaslui, respectiv de 9% în Bârlad, față de 28% în Negrești și 29% în Murgeni. În cazul lipsei canalizării diferențele dintre Vaslui și Murgeni erau de peste 70 de puncte procentuale (7% față de 78%). Și în cazul celorlalți indicatori diferențele sunt la fel de mari;
- Tipul de locuire diferă de la un mediu de rezidență la altul, respectiv de la un oraș la altul. În municipiile Vaslui, Bârlad și Huși, între 52% și 69% dintre locuințe sunt amplasate în blocuri ridicate în perioada comunistă, în timp ce în orașele Murgeni și

Negrești, aceste procente erau de 13%, respectiv de 36%. Locuirea la bloc e rar întâlnită în mediu rural, unde au fost ridicate doar 100 de blocuri cu circa 1.400 de apartamente (majoritatea în Fălciu, Roșiești, Codăești, Puiesti, Vetrișoara, Vulturești, Muntenii de Jos), comparativ cu peste 46.000 din mediul urban (cele mai multe în municipiul Vaslui 19.800, respectiv Bârlad – 17.800). Acestea necesită eforturi însemnate pentru eficientizare energetică, mai ales în contextul desființării sistemelor centralizate de termoficare, de reafățizare, de amenajare de parcări, zone de petrecere a timpului, socializare etc.;

- Majoritatea covârșitoare a locuințelor individuale din județ, chiar și o bună parte din cele ridicate după 1990 sau cele mai vechi din mediul urban, sunt construite din paiantă și chirpici, fiind astfel mai vulnerabile la hazarduri naturale decât cele din beton și prefabricate de beton. În plus, gradul de asigurare obligatorie a acestora este scăzut, din cauza puterii de cumpărare reduse a proprietarilor sau a dezinteresului;
- Cu excepția câtorva localități (de ex. Vaslui, Muntenii de Sus, Văleni, Pușcași, Dragomirești, Pogana, Ștefan cel Mare, Băcani, Perieni etc.), unde s-au ridicat multe locuințe după 1990 (fie ca urmare a creșterii naturale a populației, fie ca rezultat al suburbanizării din jurul Vasluiului și Bârladului), locuințele din județ sunt foarte vechi. În comune precum **Albești**, Blăgești, Grivița, Arsura, Vetrișoara, Hoceni, Dimitrie Cantemir, Mălușteni, Alexandru Vlahuță, Bunești-Averești, Vutcani, Tătărani, Botești, Duda-Epureni, Fălciu etc. ponderea locuințelor construite după anul 1960 este foarte redusă, astfel încât media de vârstă a locuințelor a ajuns la 75-80 de ani, mult peste durata normală de utilizare acestora;
- Dacă în municipiile Vaslui, Bârlad și Huși putem vorbi de o locuire relativ compactă, fără prea multe trupuri izolate de așezări, în orașele Murgeni și mai ales Negrești locuirea este divizată într-un număr mare de componente izolate, ceea ce scade eficiența;
- Fenomenul locuințelor neocupate se află în curs de extindere, pe fondul îmbătrânirii demografice și a migrației externe și interne, unde localități rurale (Blăgești, Coroiesti, Bogdănița, Tanacu, Tătărani) unde mai mult de 25% din case se află în această situație; Alimentarea cu energie electrică încă reprezintă o problemă în unele comunități rurale (Gherghești, Cozmești, Delești, Băcești, Dumesti, Oșești) – unde peste 10% dintre locuințe nu sunt conectate la o rețea electrică. Și în ceea ce privește alimentarea cu energie termică există probleme, ponderea locuințelor cu centrală proprie fiind redusă chiar și în unele din orașe (43%

Huși, 19% Negrești, 1% Murgeni). Unul dintre motive este că doar 4 orașe și 9 comune din totalul de 86 UAT dispun de rețea de distribuție a gazelor naturale. În plus, desființarea sistemelor de termoficare din orașe a condus la dispariția unei alternative de furnizare a încălzirii și apei calde, astfel că aceasta din urmă lipsește și din 25% a locuințelor din Vaslui și din 32% dintre gospodăriile din Bârlad.

## CAPITOLUL 4. INFRASTRUCTURA

### 4.1. INFRASTRUCTURA RUTIERĂ

O componentă importantă a spațiului rural și un element de prim ordin al resurselor dezvoltării rurale este infrastructura, prin cele două laturi ale sale: infrastructura fizică și infrastructura socială, care au un impact direct asupra gradului de civilizație și de dezvoltare a satelor.

O problemă semnificativă, care trebuie soluționată în vederea promovării incluziunii sociale și a dezvoltării economice locale în general, este reprezentată de infrastructură.

În zonele rurale, drumurile locale au un rol cheie în asigurarea accesului la rutele de comunicare naționale și, prin urmare, reprezintă principalele centre economice, sociale și culturale ale județului și obiective de interes local.

Dezvoltarea economică și socială durabilă a zonelor rurale depinde în mod esențial de îmbunătățirea infrastructurii rurale și a serviciilor de bază existente.

În perspectiva viitorului, zonele rurale trebuie să se plaseze într-o poziție competitivă pentru investiții, oferind în același timp populației locale standarde adecvate de viață în comunitate și servicii sociale corespunzătoare.

Drumurile, în mediu rural, reprezintă principala cale de transport.

Dezvoltarea și implicit calitatea acestora și a traficului ce se desfășoară pe aceste drumuri mai au mult de recuperat până a ajunge la ceea ce reprezintă normalitate la nivelul Uniunii Europene.

Deși infrastructura de bază a zonelor rurale (drumurile, alimentarea cu apă și infrastructura canalizării) a fost susținută în ultimii ani atât prin fonduri naționale, cât și prin fonduri UE, aceasta este încă subdezvoltată, limitând creșterea economică și gradul de ocupare a forței de muncă, și afectează negativ calitatea vieții populației rurale.

Transportul în comun, în comuna Albești se realizează de către companii private ce au curse între localități importante din județ.

Comuna Albești este străbătută de următoarele drumuri:

**Tabelul 3: Drumuri care traversează comuna**

Denumire drum	Tip îmbrăcăminte rutieră	Lungime (km)	Lățime parte carosabilă	Acostamente	Șanțuri	Stare drum
Drum Național 24	Mixtură asfaltică	5 km	8 m	2 x 0,5 m	2 x 1,5 m	Bună

<b>Drum European 581</b>	Mixtură asfaltică	7 km	8 m	2 x 0,5 m	2 x 1,5 m	Bună
<b>Drum Județean 244M</b>	Mixtură asfaltică	3,5 km	6 m	0,5 m	2 x 1 m	Bună
<b>Drum Comunal 164</b>	Mixtură asfaltică	4,155 km	5 m	0,5 m	2 x 0,75 m	Bună
<b>Drum Comunal 46</b>	Mixtură asfaltică	2 km	5 m	0,5 m	2 x 0,75 m	Bună

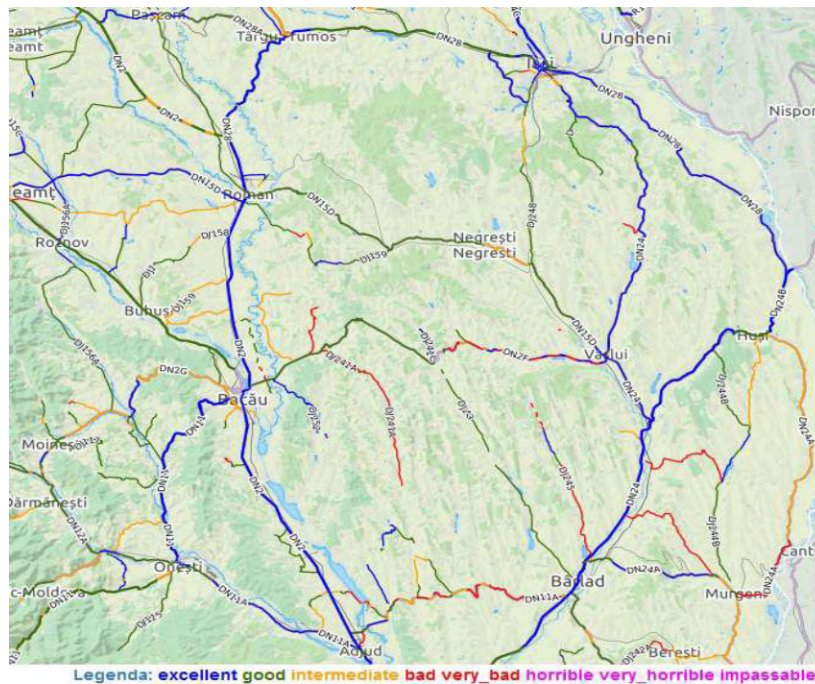
La nivelul județului din care face parte comuna Albești, există o rețea de 350 km de drumuri naționale, administrate de Ministerul Transporturilor, prin DRDP Iași – al căror principal rol este să asigure legăturile între județele și principalii urbani din regiunea Nord-Est, Sud-Est, dar și cu Republica Moldova.

Dintre aceștia, 351 km sunt modernizați, iar 39 km sunt cu îmbrăcăminte asfaltică ușoară – situație anormală pentru un drum de importanță națională.

Deși nu reprezintă o sursă oficială, Asociația Pro Infrastructura întreține o bază de date în care șoferii consemnează în timp real starea drumurilor, pe coduri de culoare: albastru – excelentă; verde – bună; galbenă – medie; roșie – proastă și foarte proastă).

Harta pentru județul Vaslui, reprodusă în figura de mai jos indică faptul că doar **E 581 Mărășești – Bârlad – Crasna -Huși – Albița, DN 24 Crasna – Vaslui – Iași – Sculeni, DN 28 Huși – Iași și respectiv DN 24A Bârlad – Huși** (pe tronsonul Zorleni – Floreni) erau percepute de către șoferi ca fiind într-o stare foarte bună.

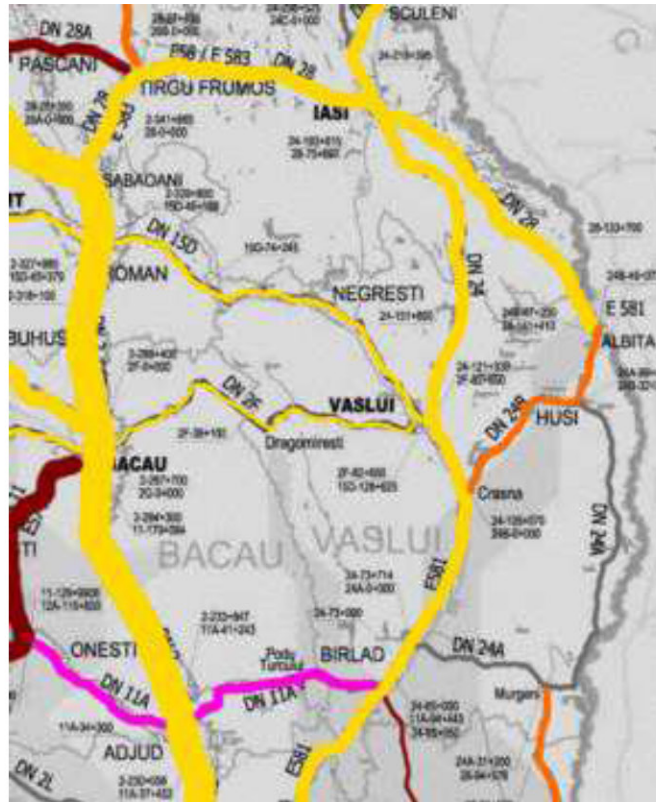
Drumul DN 15 D Vaslui – Negrești – Roman se afla, conform șoferilor, într-o stare foarte bună între Vaslui și Mărășeni, respectiv bună între Mărășeni-Podeni și Negrești-Roman. DN 24D Bârlad-Galați se află, la rândul său, într-o stare bună, cu mici excepții.



#### Harta nr. 4: Starea drumurilor naționale din județul Vaslui, anul 2020

Sursa: *Asociația Pro Infrastructura*. Link: <http://www.proinfrastructura.ro/harta-calitatiidrumurilor.html#map=9/46.67/27.769>

Recensământul de trafic din anul 2015, a indicat valori relativ scăzute ale traficului pe drumurile naționale din județ, excepție făcând DN 24, de la granița cu județul Galați – Bârlad – Crasna – Vaslui – până la limita cu județul Iași, unde valorile ating între 5.000 și 10.000 vehicule pe zi, cel mai intens trafic fiind raportat în preajma celor două municipii, pe fondul navetismului. Pe restul drumurilor valorile se mențin sub 5.000 de vehicule/zi, chiar și sub 3.000 în cazul DN 2F, DN 15D, DN 24A, DN 28, DN 11A, mai ales în zonele îndepărtate de orașe. Un drum pe care traficul crește să crească accentuat este DN 24B Crasna – Huși - Albița, pe fondul intensificării mobilității transfrontaliere.

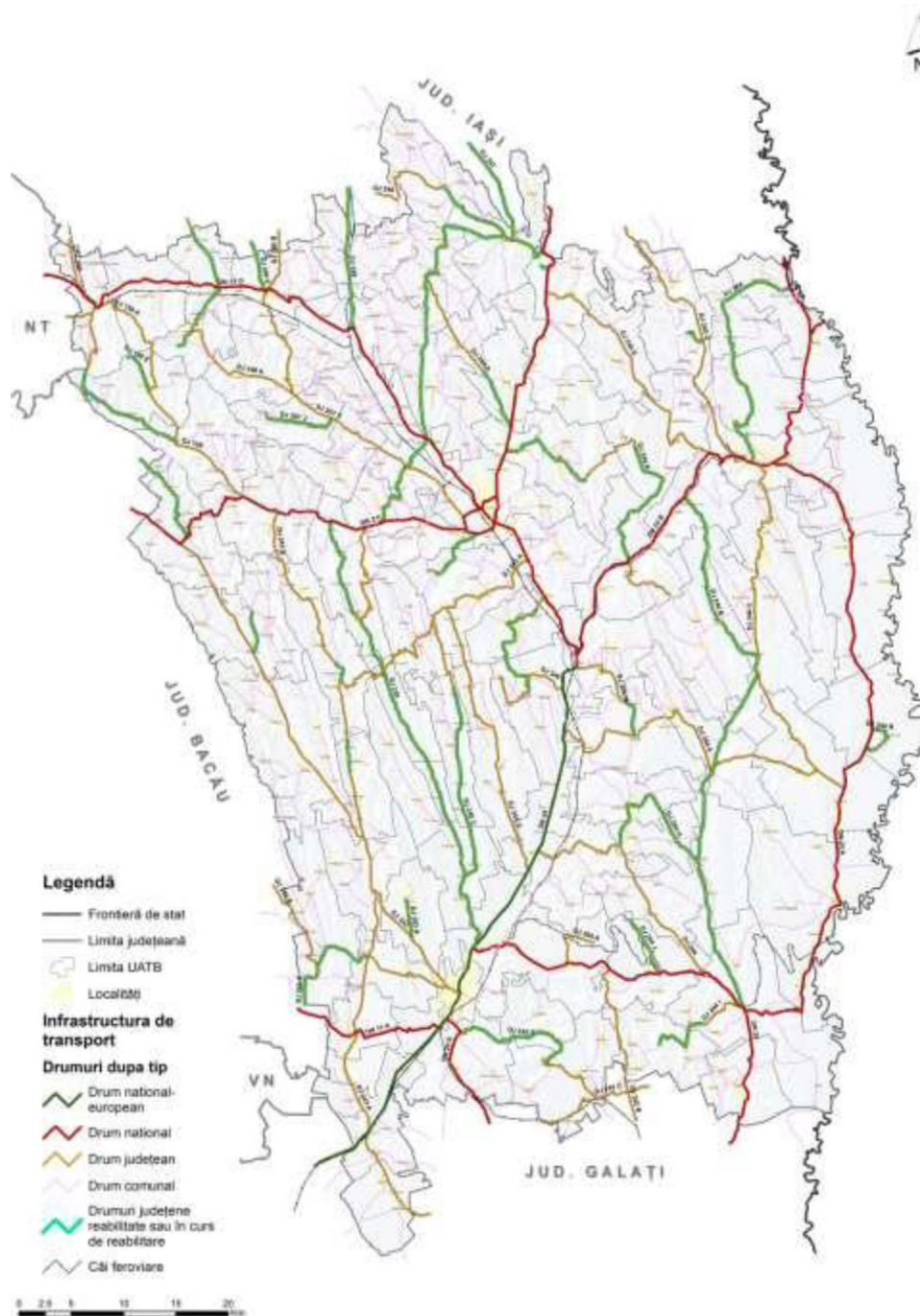


**Harta nr. 5: Traficul mediu zilnic pe drumurile naționale din județul Vaslui**

*Sursa: [www.forumpeundemerg.ro](http://www.forumpeundemerg.ro), pe baza datelor CESTRIN.*

*Recensământul traficului 2015*

În acest context, Master Plan-ul General de Transport al României nu prevede, până la nivelul anului 2030, investiții majore în infrastructura majoră de transport, excepție făcând varianta de ocolire a municipiului Vaslui și modernizarea drumurilor TransRegio Vaslui-Iași, Vaslui-Bârlad-Galați și Vaslui-Bacău, respectiv a **drumului EuroTrans Crasna-Albița**. Cele 3 drumuri menționate se află momentan într-o stare bună (date fiind și reabilitări recente de pe DN 2F Vaslui-Bacău, respectiv stare bună de întreținere a DN 24), context în care reabilitarea lor nu este stringentă.



**Harta nr. 6: Rețeaua de drumuri județene din județul Vaslui**

*Sursa: planșă proprie pe baza datelor primite de la CJ Vaslui*

Sintetizând, caracteristicile rețelei de drumuri județene din Vaslui ar fi următoarele:

- ✚ După tipul îmbrăcăminții rutiere, 7% sunt de pământ, 23% sunt pietruite, 1% sunt betonate și 69% sunt asfaltate (inclusiv cu îmbrăcăminți rutiere orașe (valori care iau în calcul ipoteza că lucrările de rehabilitare și modernizare prin POR și PNDL sunt finalizate/vor fi finalizate curând);

- ✚ După stare, 30% sunt în stare proastă/rea (drumurile pietruite și de pământ), 24% sunt în stare satisfăcătoare (asfaltate/betonate de mai mult timp), iar 46% sunt în stare bună (asfaltate recent sau în curs de asfaltare cu fonduri europene, de la bugetul de stat și cel local);
- ✚ Cele mai mari valori de trafic (peste 1.500 de vehicule pe zi) se înregistrează pe: DJ 243 (legătură între DN 2F și E 581), DJ 245 (DN 2F - E 581), DJ 248 (DN 15D - Iași) și DJ 247 (DN 2F – DN 15D – DN 24 – Iași). Dintre acestea, sunt probleme majore doar pe DJ 245, parțial în curs de modernizare cu fonduri POR și PNDL, pe care există 16 km în stare proastă, motiv pentru care se folosește ca alternativă, pe tronsonul Florești – DN 2F, DJ 245M, drum în curs de modernizare cu fonduri POR. DJ 243 e asfaltat și în stare satisfăcătoare, însă va avea nevoie de o reabilitare curând. DJ 248 și DJ 247 sunt modernizate, respectiv în curs de modernizare cu fonduri POR. Valori de trafic apropiate de pragul de 1.500 de vehicule pe zi se mai înregistrează pe DJ 244 (E 581 – DN 24A), DJ 207E (Vaslui – Negrești), 244B (E 581 - DN 24A/DN 26), DJ 243A (jud. Galați - E 581 – DN 11A – DJ 243) și DJ 245A (DN 24 – DJ 245). Dintre acestea, sunt probleme pe DJ 244 (drum asfaltat, în stare rea), DJ 207E (drum parțial pietruit), și DJ 243A (drum parțial pietruit, parțial de pământ, parțial asfaltat, în stare rea) și DJ 245A (parțial pietruit și parțial de pământ);
- ✚ Drumurile care deserve cel mai mare numărul de locuitori sunt: DJ 244B (deja modernizat cu fonduri POR), DJ 243 (asfaltat, dar cu nevoi de reabilitare), DJ 245 (în curs de modernizare cu fonduri POR și PNDL, însă cu o porțiune pietruită și de pământ care traversează o zonă nelocuită), DJ 243A (parțial de pământ, pietruit și asfaltat, în stare rea), DJ 247 (în curs de modernizare cu fonduri POR), DJ 244C (parțial pietruit, în stare proastă), DJ 244A (parțial asfaltat / pietruit / de pământ, în stare proastă), DJ 244 (asfaltat, dar cu nevoi de reabilitare), DJ 245D (parțial pietruit), DJ 245A (modernizat doar pe câteva tronsoane prin PNDL, parțial asfaltat / pietruit / de pământ în stare rea), DJ 284 (modernizat prin PNDL) și DJ 207E (parțial pietruit);
- ✚ Drumurile care au acces direct la rețeaua TEN-T sunt: DJ 244B (modernizat cu fonduri POR), DJ 245 (parțial în curs de modernizare cu fonduri POR și PNDL, însă pietruit/de pământ pe două tronsoane în stare proastă), DJ 243B (modernizat parțial prin PNDL, însă asfaltat / pietruit pe două tronsoane în stare proastă), DJ 244K (modernizat parțial cu fonduri de la bugetul local, pietruit pe un tronson în stare proastă), DJ 244M (modernizat parțial prin PNDL, pietruit pe un tronson în stare proastă), DJ 245L (modernizat parțial cu fonduri de la bugetul local, pietruit / asfaltat pe două tronsoane

în stare proastă), DJ 284 (modernizat cu fonduri PNDL), DJ 243A (pietruit / asfaltat / de pământ pe 3 tronsoane în stare proastă), DJ 243 (asfaltat, dar necesită reabilitare), Dj 244 (asfaltat, dar în staAșadre proastă), DJ 244A (parțial asfaltat, dar cu două tronsoane pietruite / de pământ în stare proastă), DJ 244C (parțial pietruit, în stare proastă), DJ 244E (parțial pietruit, în stare proastă), DJ 245D (parțial pietruit în stare proastă), DJ 159E (modernizat cu fonduri de la bugetul local) și DJ 244D (parțial modernizat cu fonduri de la bugetul local, parțial pietruit în stare proastă).

În cazul PNDL, beneficiarii au fost mai numeroși (69 de primării), printre care și comuna **Albești**. Comuna Albești se numără printre primăriile din județ care au depus proiecte de modernizare drumuri comunale și străzi în anul 2018 pentru finanțarea din Fondul de Dezvoltare și Investiții (FDI) al Guvernului, care a fost însă desființat la sfârșitul anului respectiv.

În Ghidul de investiții pentru proiecte locale de drumuri comunale și infrastructură social, realizat de Banca Mondială pentru MDRAP în anul 2015, se propune o prioritizare a investițiilor pentru reabilitarea și modernizarea acestor drumuri de interes local plecând de la un set de criterii complex, precum numărul și densitatea populației, nivelul de dezvoltare și posibilitățile financiare ale autorităților locale.

## **4.2. INFRASTRUCTURA FERROVIARĂ**

Pe teritoriul județului Vaslui de care aparține comuna Albești, avem o lungime de 249 km cale ferată, din care 192 km ccu o linie de cale ferată, iar 57 km cu două linii.

Densitatea căilor ferate este de 47,7 km/1000km<sup>2</sup>, fiind cu puțin peste media pe țară care este de 47 km/1000km<sup>2</sup>.

Pe granița cu Republica Moldova, județul Vaslui are un punct de control și trecerea frontierei la Fălciu pentru traficul sezonier de marfă și călători.

Puncte de trecere peste calea ferată sunt:

- **DN 24 în dreptul localității Crasna;**
- DN 2F la ieșirea din localitatea Vaslui;
- DN 15D în dreptul localității Buhăiești și în satul Băcești;
- DJ 248 în dreptul localității Rateșu Cuzei;
- DJ 245E în dreptul localității Bulboaca;
- DJ 245A în dreptul localității Muntenii de Jos;
- Șoseaua Bârlad – Grivița ieșirea din Municipiul Bârlad;
- Strada Alexandru Ioan Cuza către Poligonul M.A.P.N.;

- localitatea Zorleni pe șoseaua către Murgeni;
- DN 24B ieșirea din localitatea Epureni;
- localitatea Floreni – orașul Murgeni, Oraș Murgeni către Găgești;
- localitatea Banca către Vișoara;
- DN 24B în Municipiul Huși.

La nivelul județului, infrastructura feroviară este împărțită astfel:

- a) Secția de circulație 600 Tecuci – Iași;
- b) Secția de circulație 607 Zorleni – Fălciu Nord (nu circulă nici un operator feroviar);
- c) **Secția de circulație 608 Crasna – Huși (închisă);**
- d) Secția de circulație 609 Buhăiești – Roman, până la km. 33 + 200 (este închiriată către S.C. RC – CF TRANS S.R.L. Brașov);
- e) Secția de circulație 705 Galați – Bârlad, de la km. 98 + 300 (este închiriată către S.C. RC – CF TRANS FERVIAR Cluj).

Pe raza județului nu există triaje sau linii de cale ferată electrificate, dar există un număr de 8 stații și 6 halte, după cum urmează:

- Stația CFR Zorleni – comuna Zorleni;
- Stația CFR Vaslui – strada Republicii, nr. 1, Vaslui;
- Stația CFR Tutova – comuna Tutova;
- Stația CFR Huși – strada Gării, nr. 1, Huși;
- Stația CFR Fălciu – comuna Fălciu;
- **Stația CFR Crasna – comuna Albești;**
- Stația CFR Buhăiești – comuna Vulturești;
- Stația CFR Bârlad – strada Primăverii, nr. 1, Bârlad;
- Halta de Mișcare Rebricea – comuna Rebricea;
- Halta de Mișcare Negrești Vaslui – oraș Negrești;
- Halta de Mișcare Murgeni – Oraș Murgeni;
- Halta de Mișcare Munteni – comuna Munteni de Jos;
- Halta de Mișcare Bălteni – comuna Bălteni;
- Halta de Mișcare Banca – comuna Banca.

Liniile feroviare străbat un număr de 489 poduri și podețe.

### **4.3. INFRASTRUCTURA DE ALIMENTARE CU APĂ POTABILĂ**

În prezent, comuna Albești nu dispune de rețea de alimentare cu apă potabilă, locuitorii comunei utilizează apa din fântâni folosind instalații improvizate: hidrofor, pompe etc, dar această utilitate edilitară face parte din proiectele prioritare ale comunei în perioada 2021 – 2027.

#### **4.4. INFRASTRUCTURA DE COLECTARE ȘI EPURARE A APELOR UZATE**

În prezent, comuna Albești nu dispune de rețea de canalizare a apelor menajere, evacuarea acestora din gospodarii făcându-se descentralizat, prin latrine uscate, fose septice, puțuri absorbante. Acest lucru se constituie într-un factor de poluare a apelor de suprafață, apa din straturile superficiale de până la 150 cm adâncime fiind nepotabilă, conform buletinelor de analiză.

Având în vedere situația existentă, se menționează că este strict necesară respectarea legislației privind protecția apelor, prin asigurarea unei distanțe de protecție de 10 m în jurul captărilor acviferelor și prin realizarea sistemului de canalizare al apelor uzate (conform: Legea apelor nr. 107/1996, art. 16 și 19; HG 930/11.08.2005 a Normele speciale din 11 august 2005 privind caracterul și mărimea zonelor de protecție sanitară și hidrogeologică și a Ordinului 119 din 4 februarie 2014 pentru aprobarea Normelor de igiena și sănătate publică privind mediul de viață al populației).

Această utilitate edilitară face parte din proiectele prioritare ale comunei în perioada 2021 – 2027.

#### **4.5. INFRASTRUCTURA PENTRU DISTRIBUȚIA GAZELOR NATURALE**

În prezent locuitorii comunei Albești nu dispun de alimentare cu gaze naturale, dar această utilitate edilitară face parte din proiectele prioritare ale comunei în perioada 2021 – 2027.

Prin urmare, comuna Albești a început demersurile privind înființarea rețelei de gaz din anul 2020. Proiectul are denumirea ”**Înființare sistem de distribuție gaze naturale în comuna Albești, județul Vaslui**” și va fi depus în cursul anului 2021 spre finanțare prin *Programul Operațional Infrastructură Mare, Componenta 1 – Apel: POIM/859/8/2/Creșterea gradului de interconectare a Sistemului Național de Transport a gazelor naturale cu alte state vecine/2/Creșterea gradului de interconectare a Sistemului Național de Transport a gazelor naturale cu alte vecine*. Prin proiect se propune alimentarea

cu gaze a satelor Albești, Corni Albești și Crasna, aparținătoare comunei Albești, județul Vaslui, astfel se va realiza prin intermediul unei conducte de racord de înaltă presiune în lungime de aproximativ 0,512 km, având Dn 100, Pn 40 bar, racordare în conducta de înaltă presiune Dn 100, Pn 40 bar, Dn 300 ”Racord gaze SRMP Huși”. Stația de reglare – măsurare de predare (S.R.M.P.) va avea o capacitate de 1.000 Nmc/h, va fi amplasată în satul Crasna, pe un teren aparținător comunei Albești, va fi executată și va funcționa conform normelor. Lungimea inițială a rețelei de distribuție este de 36.431 km. Aceste date au fost preluate din Studiul de Fezabilitate nr. 21/2020 întocmit de către firma de proiectare, existând posibilitatea ca la faza Proiect Tehnic să intervină modificări.

#### **4.6. INFRASTRUCTURA PENTRU DISTRIBUȚIA ENERGIEI ELECTRICE**

În prezent, satele comunei Albești sunt alimentate cu energie electrică din sistemul energetic național, prin intermediul posturilor de transformare de tip aerian, prin bransamente aeriene. Comuna este străbătută de linia electrică aeriană de 110kV Roșiești AxPTA2 Crasna.

Având în vedere faptul că la nivel județean nu mai există producători convenționali de energie, după desființarea fostelor CET, Vasluiul devine un pol al producției de energie regenerabilă. În prezent, sunt în funcțiune parcuri eoliene la Vutcani, **Albești**, Emil Racoviță, Ghermănești, Drânceni cu o capacitate totală de peste 60 MW, în timp ce la Deleni, Bogdănești și Viișoara există proiecte mature de mari dimensiuni (298 MW în total, mai mare decât a termocentralei de la Borzești), încă nefuncționale.

## **CAPITOLUL 5. DEZVOLTAREA ECONOMICĂ ȘI MEDIUL DE AFACERI**

### **5.1. RESURSELE PENTRU DEZVOLTAREA ECONOMIEI**

Principala resursă naturală este reprezentată de hectarele de teren agricol, care plasează județul pe locul I la nivelul regiunii Nord – Est. Printre acestea se numără și hectarele de teren arabil, cea mai mare parte dintre ele fiind cu soluri bogate în humus (mai ales cernoziomuri), favorabile culturilor de cereale și plante tehnice. De asemenea avem și pășuni (suprafața acestora ocupă locul II la nivel regional, după județul Suceava), existând astfel premisele pentru practicarea unei agriculturi de tip mixt (vegetală și creșterea animalelor). Caracteristicile pedo-climatice din zonă sunt favorabile culturii de viță de vie, mai ales pe versanții mai înșoriți ai dealurilor și podișurilor, iar, pe alocuri, chiar și pomiculturii.

Resursele de apă joacă și ele un rol important. Pe teritoriul județului au fost cartate cursuri de apă (cca. 2.329 km), peste 100 de lacuri, majoritatea iazuri piscicole și acumulări cu rol de protecție împotriva inundațiilor, alimentare cu apă potabilă, irigații, etc.

Fondul forestier existent este unul valoros, fiind compus din lemn de esență tare, exploatat, conform amenajamentelor silvice, pentru prelucrare, încălzire, etc. În plus, pădurile reprezintă surse și pentru alte produse forestiere de interes economic și joacă un important rol recreațional.

Fondul cinegetic la nivel de județ este unul considerabil, cuprinzând zeci de mii de hectare de fonduri de vânătoare cu specii de păsări de baltă, păsări sedentare, iepuri de câmp, mistreți, vulpi, șacali, căprioare, etc. Această activitate atrage un număr important de vizitatori / turiști din afara județului și chiar a țării.

Viteza vântului și radiațiile solare înregistrează valori relativ ridicate, ceea ce face zona atractivă pentru investiții în domeniul producerii de energie regenerabilă, mai ales eoliană. Ponderea ridicată a suprafețelor agricole constituie o premisă favorabilă pentru construcția de centrale pe bază de biomasă.

Resursele subsolului sunt destul de sărace, context în care dezvoltarea industriei prelucrătoare s-a produs mai lent ca în zona subcarpatică sau montană și a fost mai degrabă axată, tradițional, pe valorificarea materiilor prime agricole.

Fondul funciar agricol constituie principala sursă naturală a teritoriului comunei, funcția dominantă în profilul economico – social, fiind dezvoltarea agriculturii cu cele două ramuri principale: creșterea animalelor și cultura vegetală.

Resursele care se regăesc în solul și subsolul comunei sunt resurse proprii (terenuri arabile, pășuni, fânețe, păduri, produse animaliere și vegetale).

**Tabelul 4: Structura fondului funciar în comuna Albești**

Modul de folosință pentru suprafața agricolă	UM: Ha
	Hectare
<b>Total</b>	<b>5910</b>
<b>Agricolă</b>	4564
<b>Arabilă</b>	3267
<b>Pășuni</b>	848
<b>Fânețe</b>	170
<b>Vii și pepiniere viticole</b>	76
<b>Livezi și pepiniere pomicole</b>	203
<b>Terenuri neagricole total</b>	1346
<b>Păduri și altă vegetație forestieră</b>	892
<b>Ocupată cu ape, bălți</b>	73
<b>Ocupată cu construcții</b>	166
<b>Căi de comunicații și căi ferate</b>	145
<b>Terenuri degradate și neproductive</b>	70

Sursa: <http://statistici.insse.ro:8077/tempo-online/#/pages/tables/insse-table>

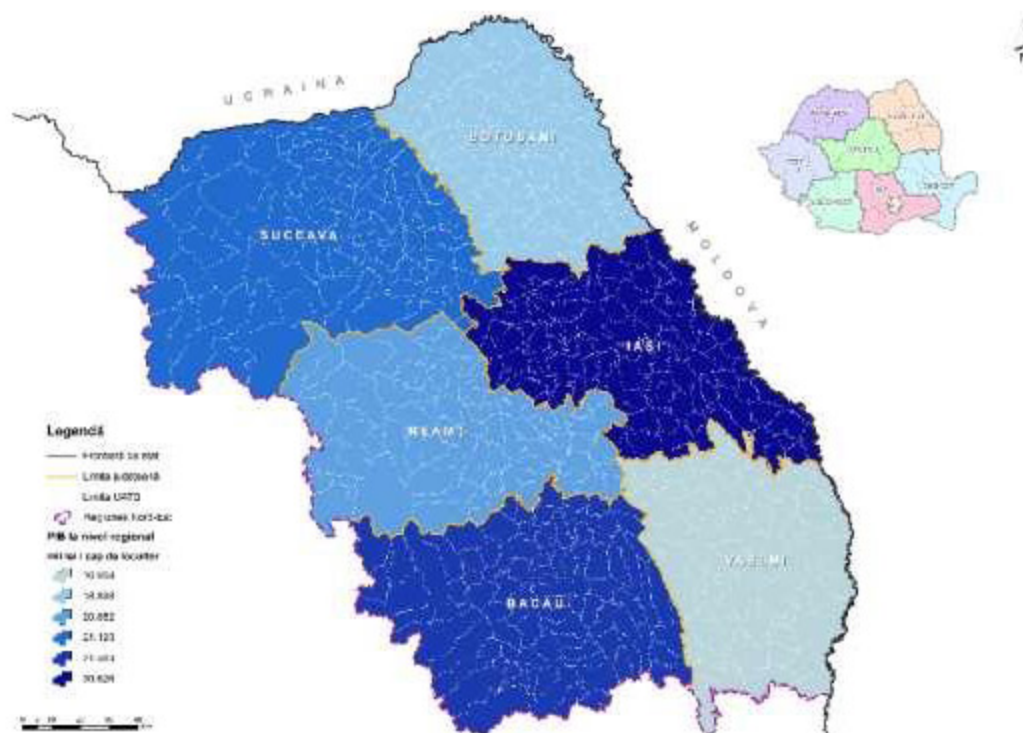
După cum se poate vedea în tabelul de mai sus, suprafața agricolă ocupă 4.564 ha, reprezentând un procent de 77,23 % din suprafața totală administrativă.

## 5.2. INDICATORI MACROECONOMICI

Având în vedere faptul că, toate comunele din județ contribuie la stabilirea indicatorului PIB la nivel de județ, printre care se află și comuna Albești, în cadrul acestui capitol ne raportăm la statisticile per județ.

### *Produsul intern brut*

Conform datelor INS, în anul 2017 (ultimul pentru care există date), județul Vaslui a avut un PIB de 7,8 md. lei, echivalentul a 1,7 md. Euro. Această valoare îl plasa pe ultimul loc în regiunea Nord-Est și pe locul 35 la nivel național, cu o pondere de 8,8%, respectiv de 0,9%. În comparație cu anul 2008, PIB-ul județului a crescut cu 19% în monedă europeană, ritm inferior mediei regionale (+25%) și naționale (+28%).



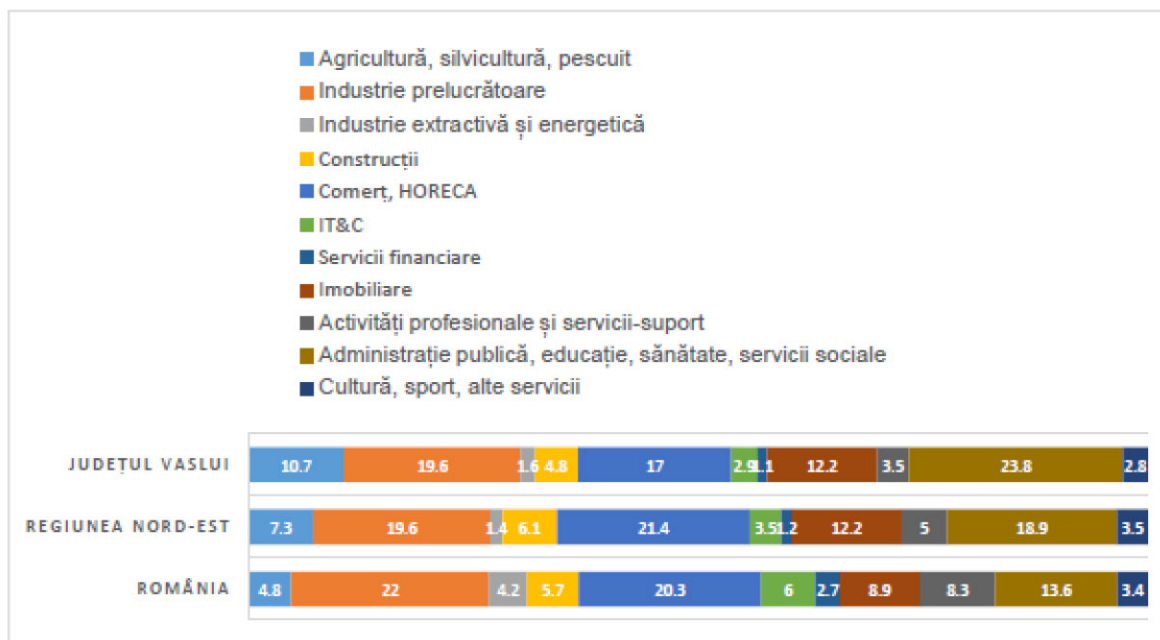
**Harta nr. 7: PIB/locuitori (lei) la nivelul județelor din regiunea Nord-Est în anul 2017**  
*Sursa: Planșă proprie pe baza datelor INS, bază de date TEMPO Online*

Dacă raportăm aceste valori la numărul de locuitori și la puterea de cumpărare standard (PPS) calculată de Eurostat, astfel încât datele să fie comparabile în toate Statele Membre, PIB/locuitor al județului Vaslui se ridică în 2017 la 8.700 PPS/locuitor, în creștere cu 50% față de anul 2008, ceea ce indică o creștere a nivelului de dezvoltare economică substanțială. Totuși, această valoare continuă să fie cu peste 25% mai redusă decât media regională, cu 53% mai redusă decât cea națională și cu 70% sub cea europeană. În acest context, Vasluiul este regiunea cu cel mai redus nivel de dezvoltare din România, dar și una dintre cele mai puțin dezvoltate din Uniunea Europeană.

Așadar, județul Vaslui a mai recuperat (7 puncte procentuale) din decalajul de dezvoltare economică față de media UE, în timp ce diferențele de dezvoltare față de media națională și regională s-au adâncit. Un exemplu elocvent în acest sens este județul Iași, care a ajuns la 53% din media UE-27, de la 37% în 2018, adică o creștere de 16 puncte procentuale într-un singur deceniu, față de 7 puncte procentuale în cazul Vasluiului. O dinamică mai slabă a avut doar județul Bacău (de 5 puncte procentuale, de la 34% în 2008, foarte aproape de Iași, la doar 39% în 2018).

*Valoarea adăugată brută*

Conform EUROSTAT, județul Vaslui a generat în anul 2017 o valoare adăugată brută de 1,54 miliarde de Euro, în creștere cu 20% față de anul 2008, sub ritmul de creștere de la nivel regional (+26%) și național (+29%). Din această perspectivă, Vasluiul ocupa din nou ultimul loc la nivel regional, cu o pondere de 8,8%, poziție neschimbată în ultimii 10 ani.



**Figura nr. 1: Structura pe activități a Valorii Adăugate Brute generate la nivel național, regional și județean, în anul 2017**

*Sursa: EUROSTAT Database*

Pe baza Figurii nr. 1 putem trage următoarele concluzii, absolut vitale pentru înțelegerea economiei județului:

- ✚ Economia județului depinde foarte puternic de sectorul public (administrație publică, educație, sănătate, asistență socială), care generează un sfert din valoarea adăugată brută, cu 5 puncte procentuale mai mult decât media regională și cu 10 peste cea națională;
- ✚ Deși județul Vaslui este perceput ca un județ agricol, prin prisma peisajului și a structurii ocupaționale a populației din mediul rural, agricultura generează doar puțin peste 10% din valoarea adăugată, mai puțin decât tranzacțiile imobiliare (vânzări terenuri, case), comerțul și serviciile de cazare și alimentație publică, respectiv industria prelucrătoare. Acest lucru este explicabil prin faptul că mare parte din producția agricolă a județului se realizează în cadrul informal al agriculturii de subzistență, orientate nu către piață ci către asigurarea autoconsumului și a subzistenței locuitorilor;
- ✚ Activitățile economice strâns legate de puterea de cumpărare a locuitorilor și de cea a companiilor (precum comerțul, serviciile profesionale și suport pentru întreprinderi,

intermedierile financiare), au ponderi mai reduse decât media regională și națională, pe fondul ratei mai ridicate a sărăciei, respectiv slabei dezvoltări a spiritului antreprenorial;

- ✚ Sectoarele economice care se bazează pe forță de muncă înalt calificată, precum serviciile IT&C sau industriile creative au o pondere extrem de redusă în economia județului, pe fondul migrației talentelor către centrele universitare și către alte țări, ceea ce antrenează un cerc vicios al subdezvoltării.

### 5.3. MEDIUL DE AFACERI

La nivelul comunei Albești își desfășoară activitatea SRL-uri având ca domeniu de activitate comerț și prestări servicii, alimentație publică, etc.

O pondere importantă a economiei o reprezintă agricultura, o mare parte a forței de muncă fiind angrenată în acest domeniu. Ca și culturi pe lângă cele cerealiere, fiind o zonă de deal, este propice cultura pomilor fructiferi și a viței de vie. Creșterea animalelor ocupă un loc important în domeniul agriculturii, prioritate fiind creșterea ovinelor, caprinelor și porcinelor.

**Tabelul 5: Activități economice din comuna Albești**

Nr. Crt.	Denumire societate	Domeniu de activitate
1.	S.C. MĂRUL DE AUR S.R.L.	Pomicultura
2.	S.C. MIRBA OIL S.R.L.	Producție, prelucrarea florii soarelui
3.	S.C. FARINPROD S.R.L.	Morărit
4.	S.C. BUGHIUS IMPEX S.R.L.	Comerț
5.	S.C. ANDREMON S.R.L.	Comerț

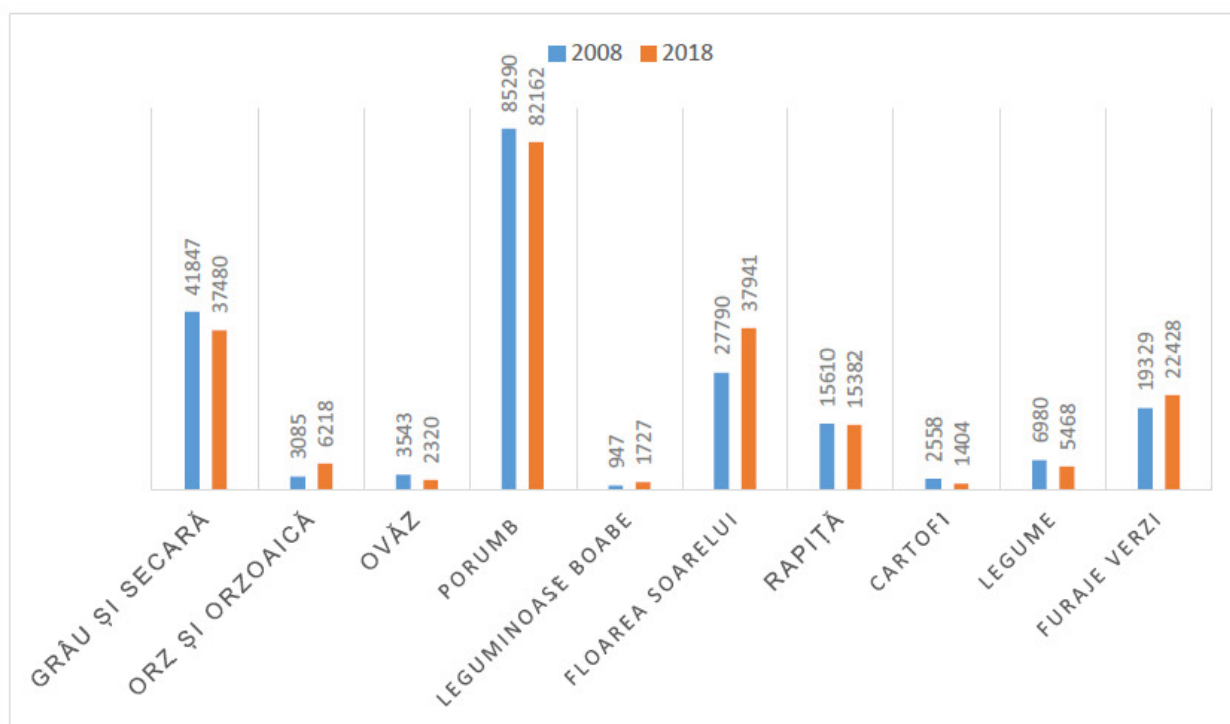
În anul 2018 cifra de afaceri a întreprinderilor non-agricole la nivel de județ a fost de 7,08 md. lei, echivalentul a 1,52 md. Euro. Aceasta reprezintă doar 6,5% din cifra de afaceri a companiilor din regiune (locul 6/6), respectiv 0,5% din cea a companiilor românești, în ansamblul lor. În comparație cu anul 2008, cifra de afaceri a firmelor vasluiene a crescut cu 48%, ceea ce în Euro înseamnă o creștere de doar 17% în 10 ani, ritmul de creștere fiind mai redus decât media regională (+23%) și cea națională (+26%).

În cele ce urmează sunt analizate principalele sectoare ale economiei la nivelul comunei.

### 5.4. ANALIZA PRINCIPALELOR SECTOARE ALE ECONOMIEI – AGRICULTURĂ, SILVICULTURĂ

Comuna Albești, ca întreg județul Vaslui are o lungă tradiție în domeniul agriculturii, cu toate ramurile sale, aceasta fiind timp de secole principala ocupație a locuitorilor. Acest sector beneficiază de pe urma resurselor foarte extinse de terenuri agricole, dar și a ponderii ridicate a populației care trăiește în mediul rural (60%), unde celelalte sectoare ale economiei

sunt slab dezvoltate. Ramura agriculturii vegetale (culturii plantelor) a înregistrat fluctuații destul de importante de la un an la altul, situație specifică zonelor în care se practică o agricultură preponderent de tip tradițional, cu producții puternic influențate de condițiile meteo, fără sisteme de irigații extinse sau alte tehnologii care să limiteze efectele condițiilor meteo defavorabile (secete, îngheț, etc.). Sectorul vegetal continuă să domine economia județului cu o pondere de aproximativ 69% din totalul producției agricole.



**Figura nr. 2: Structura suprafețelor cultivate, funcție de plante, la nivelul județului Vaslui, în perioada 2008-2018**

*Sursa: INS. Baza de date TEMPO Online*

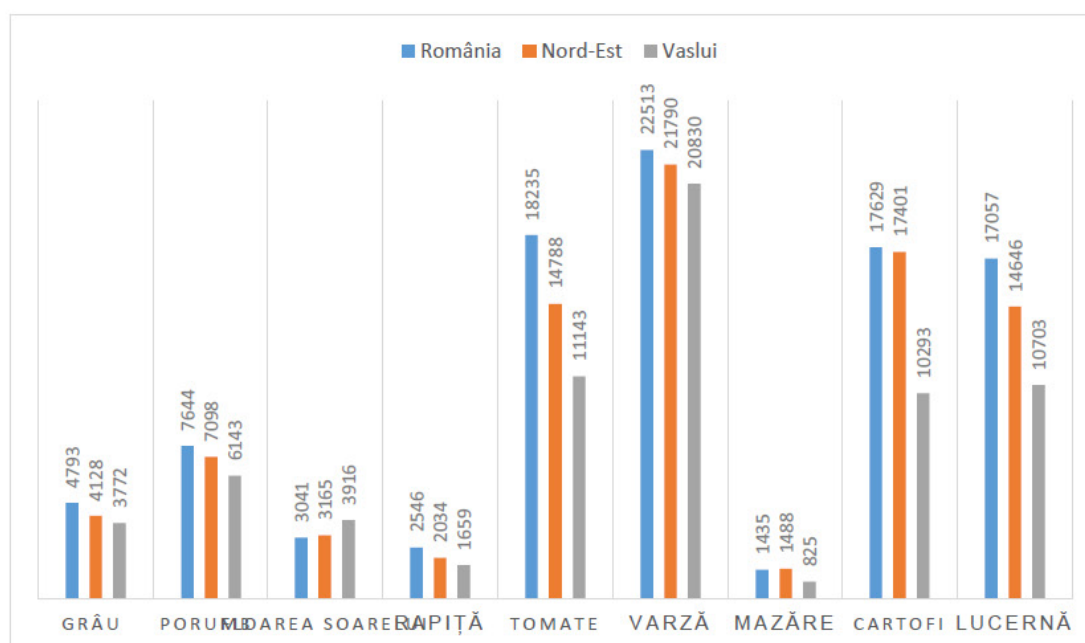
În anul 2018, fermele din județ au produs 139.820 de tone de grâu (locul 2 la nivel regional, respectiv 1,4% din producția totală a României), 504.729 de tone de porumb (locul 4 în regiune, 2,7%), 148.580 de tone de floarea soarelui (locul 1, 4,9%), 25.520 de tone de rapiță (locul 1, 1,6%) și 64.653 de tone de legume (locul 5, 1,7%). Așadar, în context regional și național județul Vaslui ocupă o poziție competitivă bună la plantele uleioase. Din păcate, ambele fabrici de ulei din județ au cunoscut un declin important după ultimii ani, una fiind în insolvență, iar cealaltă stând nefolosită de mai mulți ani.

Productivitatea medie la hectar înregistrată la nivelul județului Vaslui în anul 2018 a fost de 3.772 kg la grâu, 3.251 kg la orzoaică, 6.143 kg la porumb, 3.916 kg la floarea soarelui, 1.659 kg la rapiță, 10.703 kg la lucernă, 11.143 kg la tomate, 825 kg la mazăre, 20.830 kg la varză etc. Exceptând cazul culturilor de floarea soarelui, productivitatea medie la hectar

obținută în județ a fost sub media regională și națională, situație care pare să se cronicizeze în ultimii ani, mai ales în cazul cerealelor, leguminoaselor boabe, rapiței, cartofilor, legumelor, pepenilor, porumbului furajer etc.

În ceea ce privește evoluția productivității la hectar la principalele culturi în perioada 2008-2018, este aproape imposibil de determinat o tendință, variațiile de an la an fiind foarte mari. Așadar, principala concluzie pe care o putem trage este că seceta are o influență foarte mare asupra producției agricole a județului, lucru agravat de ponderea foarte redusă a terenurilor amenajate pentru irigații, respectiv a celor efectiv udate.

De menționat aici este și faptul că județul Vaslui se afla în anul 2018 pe primul loc în regiune la suprafața de terenuri în repaus (5.706 ha). Totuși, ponderea acestora în totalul suprafeței arabile era de doar 2%, subvenționarea culturilor fiind un stimulent puternic pentru atragerea terenurilor în circuitul productiv.

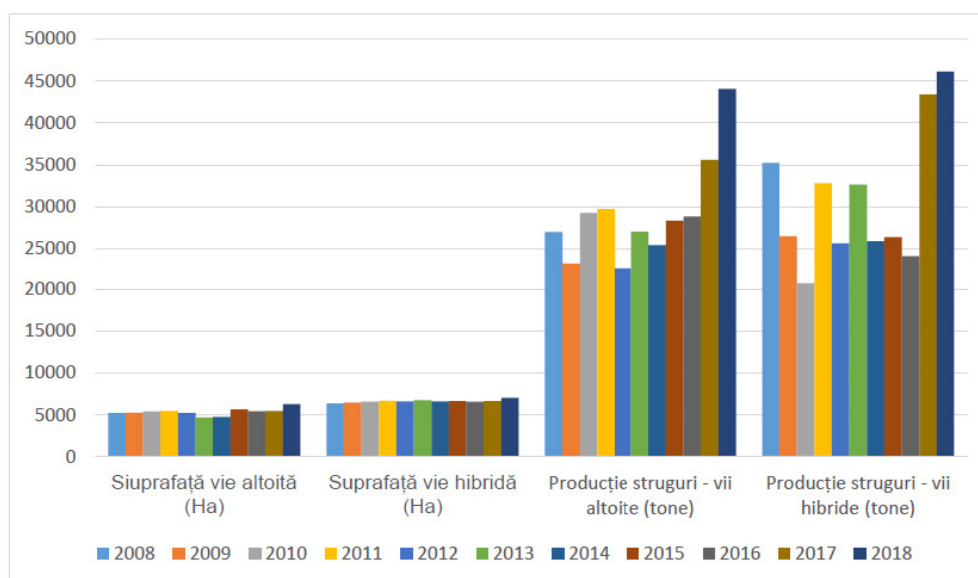


**Figura nr. 3: Productivitatea medie la hectar a principalelor culturi, la nivel național, regional și județean, în perioada 2008-2018**

*Sursa: INS. Baza de date TEMPO Online*

Raportat la datele statistice oferite de INS, suprafața totală cultivată cu principalele culturi la anul 2013 în comuna Albești este de 2.912 ha, din care grâu și secară 500 ha, porumb boabe 1.729 ha, floarea soarelui 590 ha, sfeclă de zahăr 7 ha, cartofi 18 ha și legume 68 ha. Din suprafețele cultivate enumerate, rezultă o producție agricolă vegetală de 277 tone de grâu și secară, 4.289 tone porumb boabe, 850 tone floarea soarelui, 50 tone sfeclă de zahăr, 164 tone cartofi și 660 tone legume.

În domeniul viticulturii, suprafața viilor pe rod din județul Vaslui era în anul 2018 de 13.351 ha, dintre care 6.325 ha erau vii altoite, 7.026 ha erau vii hibrid. Fermele viticole cu personalitate juridică dețineau o suprafață de 2.583 ha (din care 94% erau vii altoite), iar cele cu proprietarii persoane fizice 10.648 ha (din care doar 35% altoite, restul de 65% fiind hibride). În comparație cu anul 2008, suprafața viilor din județ s-a extins cu 1.750 ha (+15%), dintre care cea a viilor altoite cu 1.102 ha (+21%). Așadar, asistăm la o tranziție treptată către o viticultură modernă, practică în ferme de mari dimensiuni. Podgoria Huși, întinsă pe teritoriul a două județe (Vaslui și Iași) este una dintre cele mai mari și mai vechi din țară, fiind denumire de origine protejată recunoscută la nivel național și european. Aceasta este specializată mai ales pentru producția de vinuri albe, roșii și roze liniștite, pentru vinuri aromate, spumante și distilate de vin. Principalele centre viticole sunt la Huși, Averești, Vutcani, Murgeni, Bohotin, Vaslui și Bozieni. Compania Vinicola Averești lucrează peste 650 ha de vie și produce circa 2 mil. litri de vin/an într-una dintre cele mai moderne complexe viniviticole din țară, proprietarul acesteia achiziționând recent și combinatul de vinificație, crama și 100 ha de vie la Huși. În acest context, județul Vaslui a asigurat în anul 2018 aproape 8% din producția totală de struguri a României (locul 1 la nivel regional și locul 3 la nivel național, după Vrancea și Buzău), aceasta crescând cu 45% față de anul 2008. Așadar, ramura viticulturii are un potențial foarte ridicat de dezvoltare, cu condiția continuării investițiilor în înlocuirea/întinerirea viilor hibride cu soiuri altoite, sisteme de irigații, unități moderne de vinificație, crame etc.



**Figura nr. 4: Dinamica suprafețelor ocupate de vii și a producției de struguri, pe tipuri de vii, la nivelul județului Vaslui, în perioada 2008-2018**

*Sursa: INS. Baza de date TEMPO Online*

Comuna Albești contribuie cu 2.041 tone de fructe, dintre care 380 tone sunt struguri. Referitor la depozitarea legumelor și fructelor, situația este problematică, numărul **depozitelor frigorifice** de mari dimensiuni fiind foarte redus (de exemplu: **un depozit de mere** la Bârlad, altul la **Crasna**, unul în construcție în zona Huși, etc.).

Totuși, îmbătrânirea livezilor limitează mult productivitatea acestora.

Așadar, activitățile specifice zonei sunt agricultura, creșterea animalelor, prelucrarea florii soarelui și morăritul. Legumicultura se practică în cea mai mare parte în gospodăriile populației. Se cultivă în special roșii, ardei, castraveți, vinete și varză. Din punct de vedere zootehnic, creșterea animalelor se practică în cea mai mare parte la nivelul gospodăriilor individuale. Există posibilități de pășunat pe pășune și în păduri, iar terenul este propice pentru cultura plantelor furajere. Viticultura este reprezentată pe o suprafață de 78 ha, principalele soiuri cultivate fiind soiurile tip hibrid. În ceea ce privește silvicultura, suprafața cu pădure și alte terenuri cu vegetație forestieră a comunei Albești este de 200 ha, indicator ce reprezintă 3% din suprafața totală a comunei. Zonele de pădure asigură producția de plante medicinale și fructe de pădure.

## 5.5. FORȚA DE MUNCĂ

Coform datelor de pe INS, la sfârșitul anului 2020 avem un număr de 87 șomeri înregistrați la nivelul Comunei Albești, dintre care 53 sunt bărbați și 34 sunt femei.

Sectoarele economice care se bazează pe forță de muncă înalt calificată, precum serviciile IT&C sau industriile creative au o pondere extrem de redusă în economie, pe fondul migrației talentelor către centrele univesitare și către alte țări, ceea ce antrenează un cerc vicios al subdezvoltării. Așadar, spiritului anteprenorial este slab dezvoltat, situație specifică zonelor preponderent rurale, afectate de migrația forței de muncă calificate. Forța de muncă calificată emigrează pentru că nu găsește la nivel local locuri de muncă pe măsura studiilor absolvite, în plus, această categorie este cea mai implicată în activități anteprenoriale, ceea ce explică densitatea mai redusă a firmelor față de media zonală.

Concentrarea firmelor pe domenii variază și funcție de clasa de mărime. Astfel, firmele mijlocii sunt prezente mai ales în domeniul agriculturii (ferme vegetale sau agricole), comerțului (market-uri, depozite etc.) și unele ramuri industriale intensive în forță de muncă (de ex. producția de confecții, industria alimentară). Nevoile lor sunt destul de eterogene: firmele capitalizate (cele mai multe cu capital străin) întâmpină dificultăți în găsirea și retenția de forță de muncă de calificată, pe fondul migrației, fie în menținerea competitivității prin cost, pe fondul creșterii continue a salariului minim (de ex. în industria confecțiilor), în timp ce cele

cu capital românesc sunt mai ales în căutare de capital pentru extindere, motiv pentru care apelează mai des și la finanțări nerambursabile sau credite (de ex. în agricultură sau industrie alimentară).

Distribuția inechitabilă a locurilor de muncă conduce la existența unor fluxuri de navetism, preponderent de tip rural – urban. Astfel, la recensământul din 2011, aproape 10% din forța de muncă din județ practica naveta la locul de muncă. Fenomenul era mai intens în comunele din jurul centrelor urbane, cu efective pozitive la nivelul veniturilor înregistrate de locuitorii acelor zone, care nu mai trăiesc exclusiv din agricultură. În schimb, fenomenul era mult mai puțin prezent în zonele aflate la distanțe mari de orașe, efectul fiind nivelul foarte redus al ocupării formale și gradul mai ridicat de sărăcie în cazul acestora. Dezvoltarea zonei nu se poate realiza eficient doar prin stimularea sectorului agricol, care are impact limitat asupra ocupării în contextul trecerii la agricultura în ferme mari tehnologizate, ci trebuie însoțită și de conectarea lor mai bună la centru urbane capabile să genereze locuri de muncă în activități non-agricole.

## CAPITOLUL 6. SERVICII PUBLICE

### 6.1. TRANSPORTUL PUBLIC RURAL

Transportul în comun, în Comuna Albești se realizează de către companii private ce au curse între localitățile importante din județ.

### 6.2. SĂNĂTATE

Reforma sistemului de sănătate are ca principale obiective îmbunătățirea stării de sănătate a populației, creșterea eficienței utilizării resurselor și creșterea nivelului asistenței medicale acordate populației și a calității serviciilor medicale. Măsurile de reformă privesc în principal restructurarea modului de organizare și furnizare a serviciilor destinate îngrijirii sănătății și schimbarea modului de finanțare a activității, fiind centrate pe introducerea asigurărilor sociale de sănătate. Asigurarea serviciilor medicale în comuna Albești se face de către Dispensarul Uman din satul Albești.

**Tabelul 6: Statistica sistemului de sănătate la nivelul comunei**

Sănătate	2013	2014	2015	2016	2017	2018	2019
Medici de familie – proprietate publică (număr)	1	1	-	-	-	-	-
Medici de familie proprietate privată (număr)	-	-	1	1	1	-	-
Personal mediu sanitar – sector public (persoane)	1	1	-	-	-	-	-
Personal mediu sanitar – sector privat (persoane)	-	-	1	1	1	-	-
Stomatologi	1	1	1	1	1	1	1
Farmacisti	-	-	-	1	-	-	-
Cabinete medicale individuale de familie – sector public	1	1	-	-	-	-	-
Cabinete medicale individuale de familie – sector privat	-	-	1	1	1	-	-
Cabinete stomatologice – sector public	-	-	-	-	-	-	-
Cabinete stomatologice – sector privat	1	1	1	1	1	1	1
Farmacii	1	1	1	1	-	-	-

Sursa: *INS. Baza de date TEMPO Online*

Intervalul de referință între anii 2013 – 2019, conform datelor INS, arată că infrastructura publică de sănătate este într-o continuă fluctuație, iar un aspect foarte important pentru mediul rural este reprezentat de lipsa cabinetelor de medicină de familie în anii 2018 – 2019. Principala problemă cu care se confruntă în prezent sistemul sanitar este deficitul de medici de familie. Cei mai mulți dintre aceștia se apropie, sau chiar au depășit vârsta de

pensionare, alții au preferat să migreze către ramuri ale medicinei mai bine plătite, iar cei tineri nu sunt atrași de acest domeniu care presupune navetă, venituri modeste și un număr mare de consultații pe zi. Deși legislația permite medicilor de familie să-și deschidă puncte de lucru în alte comune pe o rază de 15 km față de cabinetul principal, interesul fiind redus deoarece aceștia au un număr mare de pacienți înscriși.

Cu toate acestea, comuna Albești se află printre localitățile în care nu s-a înregistrat în intervalul 2012 – 2018 niciun caz de deces sub vârsta de 1 an.

Serviciul de asistență socială este organizat în cadrul primăriei ca serviciu distinct.

### 6.3. EDUCAȚIE

Procesul de învățământ din comuna Albești se desfășoară în cadrul a 6 instituții de învățământ, dintre care 3 grădinițe și 3 școli. Cele 6 instituții de învățământ sunt: Grădinița cu Program Normal, sat Corni Albești; Grădinița cu Program Normal Albești; Grădinița cu Program Normal Crasna; Școala Primară, sat Crasna; Școala Gimnazială nr. 1, sat Crasna; Școala Gimnazială Corni Albești. În aceste instituții își desfășoară activitatea un număr de 20 de cadre didactice (la nivelul anului 2019 conform INS).

**Tabelul 7: Situația învățământului din comuna Albești**

Învățământ	2013	2014	2015	2016	2017	2018	2019
Unități de învățământ - total	1	1	1	1	1	1	1
Primar și gimnazial (inclusiv învățământul special)	1	1	1	1	1	1	1
Primar și Gimnazial	1	1	1	1	1	1	1
Populația școlară	360	334	319	299	261	236	230
Copii înscriși în grădinițe	72	67	71	72	60	61	66
Elevi înscriși în învățământul preuniversitar	288	267	248	227	201	275	164
Elevi înscriși în învățământul primar și gimnazial (inclusiv învățământul special)	288	267	248	227	201	275	164
Elevi înscriși în învățământul primar (inclusiv învățământul special)	154	129	125	114	107	93	85
Elevi înscriși în învățământul gimnazial (inclusiv învățământul special)	134	138	123	113	94	82	79
Elevi înscriși în învățământul primar și gimnazial	288	267	248	227	201	175	164
Elevi înscriși în învățământul primar	154	129	125	114	107	93	85
Elevi înscriși în învățământul gimnazial	134	138	123	113	94	82	79
Personal didactic	30	25	24	26	25	20	20
Învățământ preșcolar	4	3	3	4	3	3	4
Învățământ primar și gimnazial (inclusiv învățământul special)	26	22	21	22	22	17	16

Învățământ primar (inclusiv învățământul special)	8	8	8	7	7	6	5
Învățământ gimnazial (inclusiv învățământul special)	18	14	13	15	15	11	11
Învățământ primar și gimnazial	26	22	21	22	22	17	16
Învățământ primar	8	8	8	7	7	6	5
Învățământ gimnazial	18	14	13	15	15	11	11
Săli de clasă și cabinete școlare	12	19	18	18	18	17	18
Laboratoare școlare	-	-	-	-	-	-	-
Săli de gimnastică - total	-	-	-	-	-	-	-
Terenuri de sport	-	-	-	-	-	-	-
PC-uri - total	41	41	40	39	39	38	26

Sursa: *INS. Baza de date TEMPO Online*

## CAPITOLUL 7. CULTURĂ, PATRIMONIU

În comuna Albești își desfășoară activitatea 2 cămine culturale:

- Cămin Cultural, sat Corni Albești;
- Cămin Cultural "Ion Iancu Lefter", sat Albești.

Tot în satul Albești se află și Biblioteca "Ion Iancu Lefter".



**Fotografia 1: Cămin Cultural "Ion Iancu Lefter", sat Albești**

Sursa: [www.primariaalbestivs.ro](http://www.primariaalbestivs.ro)

Biblioteca comunală "Ion Iancu Lefter" Albești, Vaslui, funcționează din anul 1954 în incinta Căminului Cultural Albești având două săli, prima fiind sala de împrumut carte, iar a doua fiind sala de lectură unde sunt consultate enciclopediile, atlasele, dicționarele. Cel mai vechi registru al bibliotecii datează din 1954.

Biblioteca comunală "Ion Iancu Lefter" Albești dispune de un număr de 14.659 de volume, toate fiind așezate la raft pe domenii după Sistemul Clasificării Zecimale Universale. Anual biblioteca înregistrează peste 400 de utilizatori, provenind din toate categoriile socio-profesionale și pe vârste diferite. Împrumutul de carte se desfășoară normal, numărul volumelor eliberate fiind de 8.780 bucăți, frecvența anuală de 6.128, iar frecvența prin intermediul internetului de 4.876. Biblioteca a fost numită "ION IANCU LEFTER" prin Hotărârea Consiliului Albești nr. 18 din 12 iulie 2002, în amintirea cunoscutului poet albeștean Ion Iancu Lefter, născut pe 28 septembrie 1940 în satul Gura -Albești, membru al Uniunii Scriitorilor, decedat în anul 1990 pe data de 1 martie. De aceea anual se organizează manifestări omagiale dedicate patronului spiritual al acestei instituții. O bibliotecă modernă trebuie să răspundă nevoilor comunității, iar aceste nevoi fiind în continuă schimbare, astfel că din 17 februarie

2011, biblioteca a beneficiat de Programul "Biblionet - Lumea in biblioteca mea". Acest program Biblionet a fost bine primit de locuitorii din comună datorită internetului, îndeosebi de elevii din gimnaziu și liceu, dar și de părinții copiilor aflați în străinătate sau pensionari. Echipamentele moderne, ecranul de proiecție, videoproiectorul, vin în ajutorul bibliotecarului în desfășurarea diverselor activități cultural - educative.

*Activități culturale:*

Biblioteca rămâne principalul centru cultural de referință dintr-o localitate. Pornind de la ideea că omul este rodul educației pe care o primește, Biblioteca comunală "Ion Iancu Lefter" Albești a organizat diferite activități cultural - educative în colaborare cu instituții din comună și din alte localități, precum:

- "Pomi Luceafărul";
- "Unirea Principatelor Române";
- "Ziua femeii";
- "Eroi au fost, eroi sunt încă";
- "Ziua Internațională a copilului" - activitate desfășurată în colaborare cu I.R.D.O.

București și Școala Albești;

- Lansarea cărții "Comuna Albești - File de Istorie" scrisă de Prof. Dr. Nicolae Ionescu și Prof. Coșeru Benone;

- "Ziua Pensionarului la a V -a ediție";
- "1 decembrie - zi istorică";
- "Cel mai vârstnic locuitor al comunei Albești";
- Lansarea și inaugurarea oficială a Programului "Biblionet - Lumea în Biblioteca mea";
- "Dimineți de basm";
- "Sărbătoarea Sfântă a Crăciunului", etc.

Scopul fundamental al oricărei manifestări organizate a fost și este apropierea cărții de cititori. Așadar, Biblioteca comunală "Ion Iancu Lefter" Albești prin activitatea sa, toți oamenii au acces la informații.

**Tabelul 8: Statistici la nivelul Bibliotecii comunale "Ion Iancu Lefter"**

<b>Cultură și artă</b>	<b>2013</b>	<b>2014</b>	<b>2015</b>	<b>2016</b>	<b>2017</b>	<b>2018</b>	<b>2019</b>
Biblioteci – total (număr)	3	3	3	3	3	3	3
Biblioteci publice (număr)	1	1	1	1	1	1	1
Volume existente în biblioteci (număr)	21.232	21.538	21.726	22.141	22.200	21.972	22.379
Cititori activi la biblioteci (număr)	658	622	538	510	381	371	385

Volume eliberate (număr)	9.139	9.533	8.646	8.812	7.098	6.158	8.802
Personal angajat în biblioteci	1	1	1	1	1	1	1

Sursa: INS. Baza de date TEMPO Online

Spiritualitatea creștin-ortodoxă din comună este reprezentată prin șapte parohii care au împrumutat unele elemente din cultul ortodox și din folclorul tracic al înaintașilor noștri reușind să se deosebească în linii mari și să creeze astfel stilul local original.

În comuna Albești din județul Vaslui regăsim următoarele lăcașe de cult:

- Biserica Ortodoxă "Sfânta Cuvioasă Paraschiva" din sat Gura Albești;
- Biserica Ortodoxă "Adormirea Maicii domnului" din sat Crasna;
- Biserica Ortodoxă "Sfântul Dumitru" din sat Corni Albești;
- Biserica Ortodoxă "Sfântul Gheorghe" din sat Corni Albești;
- Biserica Ortodoxă din sat Albești;
- Biserica Adventistă de Ziua a șaptea din sat Albești;
- Biserica Adventistă de Ziua a șaptea din sat Corni Albești;
- Uniunea Comunității Cultului Creștin după Evanghelie din sat Crasna;
- Uniunea Comunității Cultului Creștin după Evanghelie din sat Corni Albești.

## CAPITOLUL 8. MEDIU, BIODIVERSITATE, RISCURI ȘI SCHIMBĂRI CLIMATICE

### 8.1. CALITATEA FACTORILOR DE MEDIU

#### 8.1.1. CALITATEA AERULUI

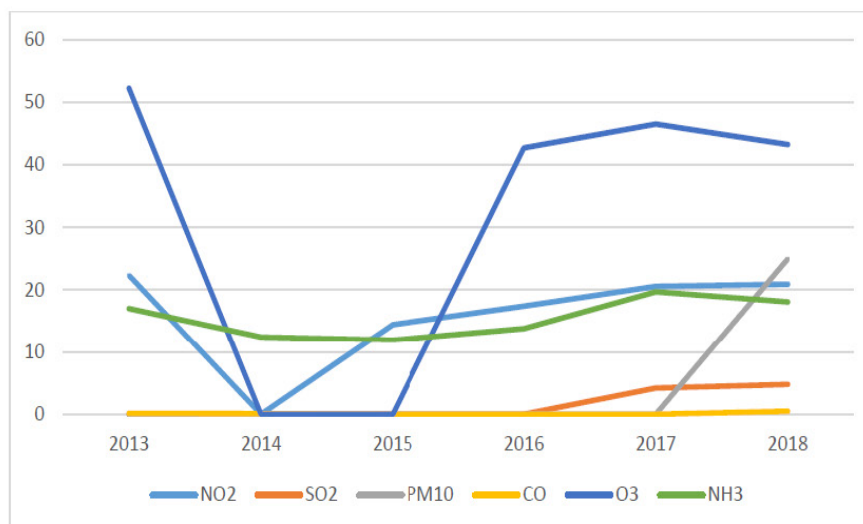
Evaluarea calității aerului înconjurător se face de către APM pe baza datelor colectate de cele două stații automate de fond urban, amplasate în municipiile Vaslui și Huși, care fac parte din Rețeaua Națională de Monitorizare a Calității Aerului (RNMCA). În aceste stații se monitorizează următorii poluanți: dioxid de sulf (SO<sub>2</sub>), oxizi de azot (NO<sub>x</sub>, NO, NO<sub>2</sub>), monoxid de carbon (CO), ozon (O<sub>3</sub>), benzen, toluen, etil-benzen, o,m,p-xileni, pulberi în suspensie (PM<sub>10</sub> nefelometric și PM<sub>10</sub> gravimetric) și parametrii meteo (direcția și viteza vântului, presiune, temperatură, radiația solară, umiditate relativă, precipitații). Calitatea aerului ambiental s-a măsurat în 3 puncte din municipiul Vaslui, doar pentru indicatorul amoniac (NH<sub>3</sub>).

Deși captura de date nu a fost în anul 2018 completă pentru niciunul dintre acești indicatori, măsurătorile efectuate au relevat următoarele informații:

- **Dioxidul de azot:** concentrațiile medii orare (măsurate doar la Stația Vaslui), ca și maximul valorilor orare (131 ug/mc, Aprilie 2018) s-au situat sub valoarea limită orară de (200 ug/mc). Concentrația medie anuală (21 ug/mc) s-a situat la jumătate față de valoarea limită anuală (40 ug/mc), însă tendința este de creștere față de anii anteriori;
- **Dioxidul de sulf:** concentrațiile medii orare, maximul valorilor orare (21,7 ug/mc), concentrațiile medii zilnice și maximul valorilor zilnice (11,1 ug/mc) nu au depășit limita zilnică (125 ug/mc). Concentrația medie anuală a fost de 4,8 ug/mc, în creștere față de anul 2017;
- **Pulberi în suspensie (PM<sub>10</sub> gravimetric):** în anul 2018 s-au înregistrat 8 depășiri ale valorii limită zilnice (50 ug/mc), cu un maxim de 75,4 ug/mc în luna decembrie. În schimb, concentrația medie anuală a fost de 25 ug/mc, sub valoarea limită anuală (40 ug/mc);
- **Metale grele:** nu s-au făcut determinări din filtre la cele două stații;
- **Monoxidul de carbon:** nu s-au înregistrat depășiri ale valorii limite orare (10 mg/mc), iar concentrația medie anuală a fost de doar 0,5 mg/mc, de 4 ori mai mare ca în perioada 2013-2014;
- **Benzenul:** nu s-au colectat date suficiente pentru a respecta criteriile de calitate;

- **Amoniacul:** s-a monitorizat discontinuu în 3 puncte de municipiul Vaslui, valoarea maximă raportată fiind de 22,8 ug/mc în ianuarie 2018, mult sub concentrația medie lunară admisă (100 ug/mc). Concentrația medie anuală a fost de 18,1 ug/mc, în scădere față de anul 2017;
- **Ozonul:** în cursul anului 2018 nu s-au înregistrat valori care să depășească pragul de informare de 180 ug/mc, concentrația medie lunară înregistrând un maxim de 62 ug/mc în luna martie. Concentrația medie anuală a fost de 43 ug/mc, în scădere față de anul 2017.

Deși aceste măsurători au fost realizat doar în stația din municipiul Vaslui, sunt discontinue și chiar lipsă pentru unii poluanți, nu există niciun indiciu legat de faptul că județul s-ar confrunta cu probleme majore legate de calitatea aerului. Totuși, pentru a îmbunătăți calitatea datelor de monitorizare, precum și gradul de acoperire a acestora, se recomandă înființarea de noi stații, cel puțin în fiecare centru urban din județ.



**Figura nr. 5: Concentrațiile medii anuale la principalii poluanți monitorizați de APM Vaslui, în perioada 2013 - 2018**

*Sursa: APM Vaslui. Raportul anual privind starea mediului, 2018*

Sursele principale de poluare ale aerului din județul Vaslui sunt instalațiile industriale, transporturile și agricultura.

Tendențele de emisii totale de poluanți estimate de APM Vaslui pentru perioada 2014-2018, inclusiv pentru poluanți care nu au putut fi măsurați în ultimii ani, au indicat:

- scădere a emisiilor totale de dioxid de sulf, mai ales pe fondul dispariției instalațiilor de mari dimensiuni pentru producerea energiei electrice și termice (de tip CET) și creșterea gradului de conectare a populației la rețeaua de gaze naturale;
- o creștere lentă a emisiilor de oxizi de azot, pe fondul creșterii traficului motorizat;

- o stagnare a emisiilor de amoniac, prin menținerea în activitate a fermelor zootehnice din județ;
- o scădere a emisiilor de compuși organici volatili nemetanici, prin restrângerea unor activități industriale poluante;
- o creștere a emisiilor de cadmiu și o scădere a celei de plumb, pe fondul creșterii traficului, respectiv a restrângerii unor activități industriale;
- o scădere a emisiilor de compuși hidrocarburi aromatice policiclice pe fondul restrângerii activității industriale, dar și a utilizării de noi produse mai puțin dăunătoare pentru tratarea plantelor.

La nivelul județului Vaslui a fost întocmit de către CJ, în conformitate cu OM 598/2018, Planul de menținere a calității aerului pentru perioada 2018-2022, care cuprinde măsuri și acțiuni cu termene ferme, implicit și resursele prevăzute pentru implementarea acestora.

### **8.1.2. CALITATEA APEI**

Resursele totale de apă ale județului Vaslui cuprind resursele de suprafață (curgătoare și stătătoare), respectiv cele subterane. Sistemele de irigații funcționale acoperă o pondere infimă din terenurile agricole din județ, iar gradul de conectare a gospodăriilor la rețeaua centralizată de distribuție a apei potabile este mult sub media națională. Cel mai mare consumator de apă este totuși sectorul agricol (80% din total), urmat de populație (16%) și industrie (4%). Cu toate acestea raportul cerință-resursă nu este constant în timp, perioadele secetoase tot mai frecvente creeând dificultăți privind alimentarea cu apă (scăderea nivelului din puțurile subterane). În schimb, captările de suprafață pentru sistemele centralizare de alimentare cu apă nu au înregistrat astfel de probleme până în prezent.

Presiunile hidromorfologice asupra cursurilor de apă din județ sunt semnificative și se prezintă sub forma lucrărilor de regularizări, îndiguiri, acumulări, derivații, prelevări, restituții de ape uzate etc. Acestea au contribuit în ultimele decenii la afectarea biodiversității, dar și la alterări fizice ale respectivelor corpuri de apă. Așadar, Administrația Bazinală de Apă Prut-Bârlad monitorizează parametrii calitativi ai apei la nivelul a 79 de corpuri naturale/cvasinaturale și 25 puternic modificate.

Creșterea cantităților de fosfați și nitrați din ape, generate de dejecții umane și animaliere, accentuează fenomenul de eutrofizare sau de "înflorire". Dacă aceștia ajung în apa consumată de populației conduc la apariția unei maladii letale pentru bebeluși ("maladia albastră").

### **8.1.3. CALITATEA SOLULUI**

Având în vedere faptul că suprafața de teren agricol predomină în această zonă, tendința din ultimii ani este de restrângere a suprafețelor ocupate de pășuni, concomitent cu creșterea celor arabile, respectiv plantate cu viță de vie și pomi fructiferi.

Clasificarea calității terenurilor agricole, funcție de nota medie de bonitate, indică faptul că cele mai mari suprafețe au un potențial de fertilitate mediu, exceptând cazul pășunilor – unde predomină terenurile cu fertilitate redusă. Acest potențial productiv este semnificativ afectat de factori naturali și antropici, mai ales sub forma fenomenelor de eroziune (de suprafață și de adâncime), respectiv de alunecări de teren. La baza lor stau vânturile, precipitațiile, dar și activitățile umane, precum lucrările agricole pe linia de cea mai mare pantă, tratamentele cu pesticide și fertilizanți chimici, ploile acide etc.

## **8.2. STAREA FONDULUI FORESTIER**

Conform datelor furnizate de Direcția Silvică Vaslui, starea de sănătate a pădurilor este afectată mai ales de deficitul hidric și excesul termic, specifice condițiilor de stepă și silvostepă din zonă, dar și de acțiunea unor insecte. Angajații instituției au raportat în anul 2018 pagube produse de insecta defoliatoare/parazitul vegetal *Oidium* sp pe 366 ha de pădure de foioase, a *Ips Duplicatus* pe 2,5 ha de conifere, a *Melasoma populi* pe 13 ha de pepineră. Pentru acestea au fost aplicate stropiri cu substanțe de combatere a acestora sau chiar extrageri de exemplare pe 282 ha de pădure.

Direcția Silvică Vaslui a efectuat în perioada 2014-2018 împăduriri pe circa 50-100 ha/an, cu precădere la nivelul fondului forestier existent, mai exact pe suprafețele de pădure parcurse cu tăieri de regenerare și pe cele cu poieni sau goluri neregenerate. De asemenea, aproximativ 450 ha de păduri au fost regenerate în fiecare an, conform amenajamentelor silvice. Suprafața parcursă cu tăieri a crescut în perioada 2014-2018 cu peste 67%, mai ales în cazul tăierilor de conservare și a celor progresive, în timp ce tăierile rase s-au redus de peste 5 ori (de la 229 ha în 2014 la doar 45 ha în 2018). Prin urmare, și volumele de masă lemnoasă recoltate au crescut cu circa 15%, mai ales în cazul pădurilor private.

Amenințările la adresa fondului forestier sunt legate de tăierile ilegale și comerțul ilicit cu lemn, nefinalizarea cadastrului general și regimul neclar al proprietății asupra unor loturi de pădure, neasigurarea pazei pădurilor de către toți proprietarii privați, insuficiența personalului de control silvic, supracapacitatea de prelucrare primară a lemnului, ritmul redus al împăduririlor, risipirea unor deșeuri de lemn de către societățile care exploatează și nevalorificarea energetică a acestora, etc.

Prin urmare, Comuna Albești nu face parte din zonele cu deficit de vegetație forestieră, unde au avut loc defrișări masive în scopul introducerii în circuitul agricol.

### **8.3. MANAGEMENTUL DEȘEURILOR**

Deșeurile menajere sunt colectate de către societatea S.C. FINANCIAR URBAN SRL și transportate la stația de colectare, selectare și transfer din comuna Roșiești, unde sunt sortate și valorificate.

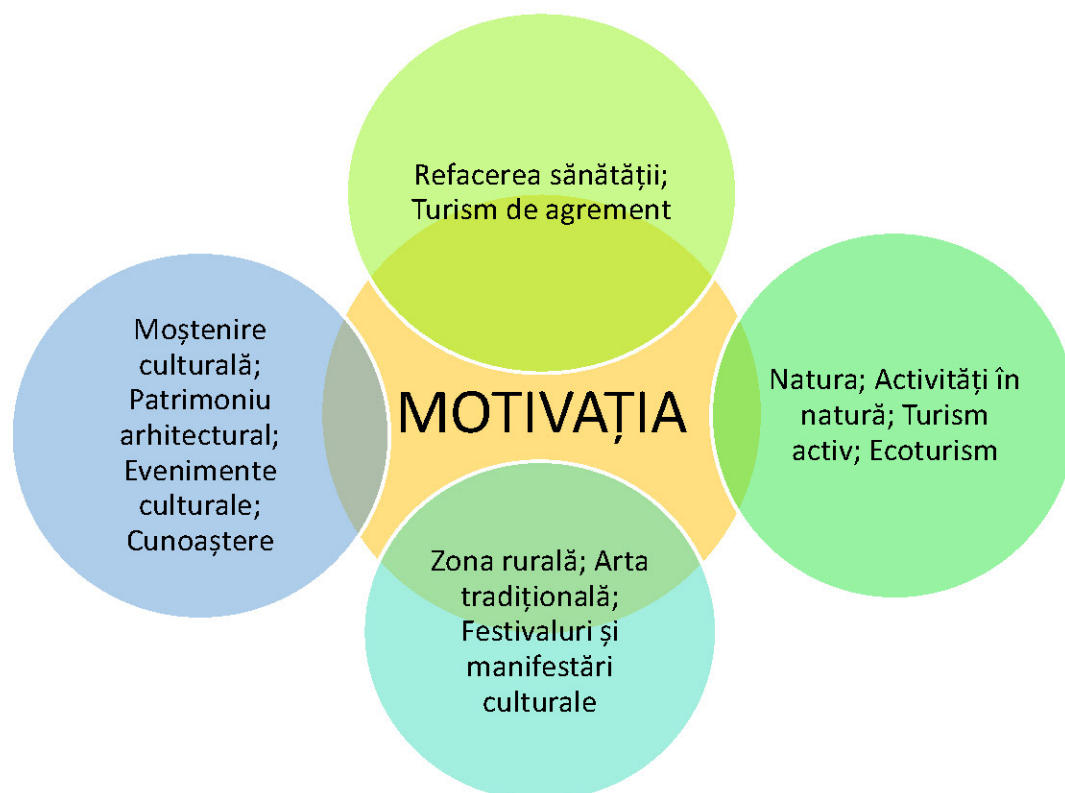
### **8.4. SCHIMBĂRILE CLIMATICE**

Efectele încălzirii globale se resimt tot mai puternic la nivel de țară. Astfel, temperaturile maxime au o tendință de creștere (exceptând o scădere temporară în anul 2018) și se apropie tot mai mult de pragul de 40 de grade. Temperatura medie anuală a variat, în perioada 2013 – 2018, în intervalul 10,2 – 11,1 grade Celsius, față de o medie multianuală pentru perioada 1960 – 2000 de doar 9,4 grade Celsius.

Aceste schimbări climatice au un impact foarte serios asupra economiei, existând perioade tot mai frecvente de secetă severă.

## CAPITOLUL 9. TURISM

Turismul este una din ramurile economice care a cunoscut cea mai rapidă expansiune în ultimele decenii. Motivațiile turiștilor sunt foarte diverse: unii turiști caută odihnă și relaxare, alții aventură, unii preferă natura, în timp ce alți turiști vor să descopere locuri noi sau sunt interesați de obiectivele culturale – istorice sau de manifestările culturale. Refacerea sănătății se numără de asemenea, printre motivațiile turistice frecvent întâlnite.



Datorită organizării regionale și avantajelor oferite la nivelul zonei, există posibilități de a investi în turism. Cadrul natural cu valoare deosebită favorizează dezvoltarea agroturismului. Suprafețele de teren împădurite care acoperă dealurile și aerul curat permit dezvoltarea turismului de agrement.

Principalele resurse locale ce pot revitaliza sectorul turistic, sunt:

- ✓ Produse agricole;
- ✓ Produse lactate;
- ✓ Fructe;
- ✓ Meșteșuguri tradiționale.

În ceea ce privește domeniul turismului, Consiliul Local al comunei Albești va avea în vedere ca principal obiectiv modernizarea infrastructurii în general și cu precădere a căilor de

circulație rutieră, a rețelelor de alimentare cu energie electrică, înființarea rețelei de alimentare cu apă și canalizare, înființarea rețelei de distribuție a gazelor naturale, pentru promovarea formei de turism și a produselor turistice noi, precum turism de weekend, turismul de recreere, agroturismul.

În plan intern, Consiliul Local Albești, promovează dezvoltarea economico-socială, științifică și culturală durabilă, optimă a teritoriului cu respectarea autonomiei și a atribuțiilor comunei, dar în corelare cu programul și planul regional în rețele de dezvoltare policentrică. Prin urmare, avem în vedere:

1. Întărirea și extinderea cooperării cu instituții și organizații internaționale și regionale;
2. Dezvoltarea economică sustenabilă și sprijin pentru IMM-uri;
3. Creșterea competitivității și a convergenței intra-regionale în privința actului administrativ;
4. Creșterea atractivității turistice și implicit dezvoltarea serviciilor turistice în comună.

Turismul pentru orice așezare constituie o alternativă pentru zonele defavorizate sau pentru cele afectate de restructurare și șomaj. Valoarea potențialului turistic al județului Vaslui și stadiul actual de valorificare insuficient exploatat, permite conturarea unor direcții de dezvoltare.

În concluzie, datorită organizării regionale, facilităților fiscale și avantajelor oferite, la nivelul zonei există posibilități multiple de a investi în turism. Cadrul natural cu valoare deosebită favorizează dezvoltarea turismului de agrement. De asemenea, se poate dezvolta și agroturismul.

## CAPITOLUL 10. CAPACITATE ADMINISTRATIVĂ

Conducerea Primăriei comunei Albești este reprezentată de către domnul primar **ROMEO IFTENE**, împreună cu viceprimarul domnul **STOLERU IONEL** și Secretar doamna **GOLIE SIMONA**.

Primăria Albești este organizată și funcționează potrivit prevederilor Legii nr. 215/2001 privind administrația publică locală, cu modificările și completările ulterioare și în conformitate cu hotărârile Consiliului Local Albești privind aprobarea organigramei, a numărului de posturi și a statutului de funcții ale aparatului propriu de specialitate. Primarul, viceprimarul, secretarul, împreună cu aparatul propriu de specialitate constituie o structură funcțională cu activitate permanentă, denumită Primăria Albești care aduce la îndeplinire hotărârile Consiliului Local și dispozițiile primarului, soluționând problemele curente ale colectivității locale.

Consiliul Local Albești, prin primăria comunei realizează atribuțiile conferite de Legea administrației publice locale nr. 215/2001 cu modificările și completările ulterioare.

Serviciile furnizate de Primăria comunei Albești cetățenilor sunt cuprinse în Organigrama Aparatului Propriu de Specialitate al Primarului conform Anexei nr. 1 la Proiectul de Hotărâre nr. 47/27.11.2020, și cuprinde:

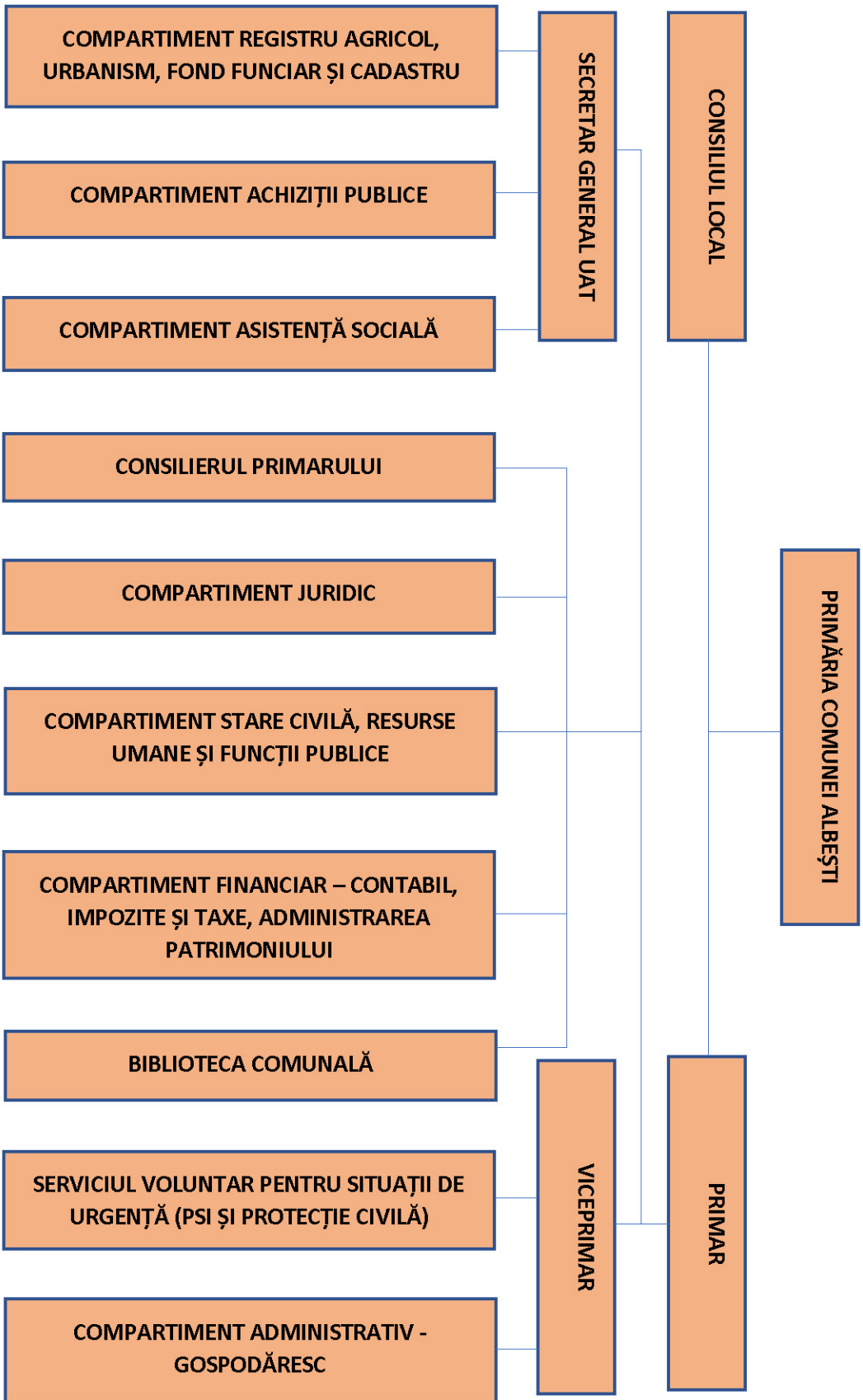
- ✚ compartiment registru agricol, urbanism, fond funciar și cadastru;
- ✚ compartiment achiziții publice;
- ✚ compartiment asistență socială;
- ✚ consilierul primarului;
- ✚ compartiment juridic;
- ✚ compartiment stare civilă, resurse umane și funcții publice;
- ✚ compartiment financiar contabil, impozite și taxe, administrarea patrimoniului;
- ✚ biblioteca comunală;
- ✚ serviciul voluntar pentru situații de urgență (PSI și protecție civilă);
- ✚ compartiment administrativ – gospodăresc.

Consiliul Local Albești este format din **11 consilieri locali**. În urma alegerilor desfășurate în anul 2020, componența Consiliului Local Albești arată astfel:

- ✚ 4 consilieri PNL;
- ✚ 6 consilieri PSD.

ANEXA NR. 1 LA PROIECTUL DE HOTĂRÂRE NR. 47/27.11.2020

Organigrama Aparatului propriu de specialitate al Primarului Comunei Albești, județul Vaslui, valabilă din 27.11.2020



Marea problemă a primarului și a Administrației Publice locale a fost și va fi bugetul local. Primarul, prin implicarea sa directă și printr-o bună colaborare cu Consiliul Județean Vaslui și cu Direcția Generală a Finanțelor Publice Vaslui, a încercat să găsească toate sursele financiare posibile pentru atingerea obiectivelor de dezvoltare propuse. Obiectivele realizate sunt de importanță majoră pentru strategiile de dezvoltare propuse.

Potrivit legii, Primăria Comunei Albești îndeplinește următoarele categorii principale de atribuții:

- ✓ atribuții privind organizarea și funcționarea aparatului de specialitate al consiliului local, instituțiilor și serviciilor publice de interes local și societăților comerciale;
- ✓ atribuții privind dezvoltarea economico-socială a comunei;
- ✓ atribuții privind gestionarea patrimoniului comunei;
- ✓ atribuții privind gestionarea serviciilor publice din subordine;
- ✓ atribuții privind cooperarea inter-instituțională;
- ✓ alte atribuții prevăzute de lege.

Toate informațiile de interes public utile pentru cetățenii comunei sunt prezentate și actualizate la avizierul primăriei. De asemenea, pe site-ul primăriei sunt aduse la cunoștința celor interesați diferite informații de interes public: Hotărâri ale Consiliului Local, declarații de avere, organigrama, programul de funcționare al serviciilor publice, datele de contact ale instituției și ale reprezentantului legal.

## CAPITOLUL 11. ANALIZA SWOT

Vom stabili punctele tari și cele slabe ale comunei, precum și oportunitățile prezente și viitoare, dar, și ce s-ar întâmpla, dacă am urmări Planul de Dezvoltare propus de prezenta strategie. Fără o astfel de strategie, nu te poți dezvolta, nu poți atrage investitori și nici fonduri europene.

De aceea, conducerea primăriei Albești a înțeles pericolul și a făcut demersuri pentru realizarea acestei Strategii de Dezvoltare Locală. Dorim să evidențiem concluziile, analiza informațiilor cunoscute și sinteza lor printr-o altă perspectivă, mai aplecată spre dezvoltare, spre cerințele secolului XXI, spre programe și proiecte. Analiza de față stă la baza întregii lucrări și este forma modernă de a justifica proiecte. Marea artă a acestei analize este să transformăm, ceea ce până ieri era o imposibilitate, într-o victorie.

Orice comună trebuie să asimileze și să promoveze o viziune strategică în ceea ce privește dezvoltarea sa în viitor. Lipsă unei asemenea viziuni duce la o activitate administrativă haotică, în cadrul căreia se pot rata oportunități și se consumă irațional resurse prețioase. Experiența internațională a arătat că proiectele și programele operaționale funcționează cel mai bine atunci când fac parte dintr-un cadru coerent și când există o coordonare la nivel strategic.

Procesul de Planificare Strategică (PPS) a vizat definirea reperelor strategice de dezvoltare a comunității pe o perioadă de 5-7 ani. Etapele metodologice principale ale Procesului de Planificare Strategică au fost următoarele:

- ❖ realizarea unei analize preliminare;
- ❖ stabilirea viziunii asupra dezvoltării strategice a comunității;
- ❖ analiza sectorială a domeniilor strategice principale;
- ❖ articularea documentului strategic.

Principiile care au stat la baza Procesului de Planificare Strategică au fost asigurarea validității științifice, implicarea comunității, transparența, obiectivitatea, coerența și continuitatea demersului.

Pentru a da roade, însă, Planificarea Strategică trebuie însoțită de promovarea la nivelul administrației publice, a unui management strategic integrat, la toate nivelurile, capabil să identifice și să speculeze oportunitățile apărute în beneficiul comunității.

Analiza ***SWOT*** este o metodologie de analiză a unui proiect. Numele este descriptiv: ***STRENGTHS*** (puncte tari), ***WEAKNESSES*** (puncte slabe), ***OPPORTUNITIES*** (oportunități), ***THREATS*** (riscuri).

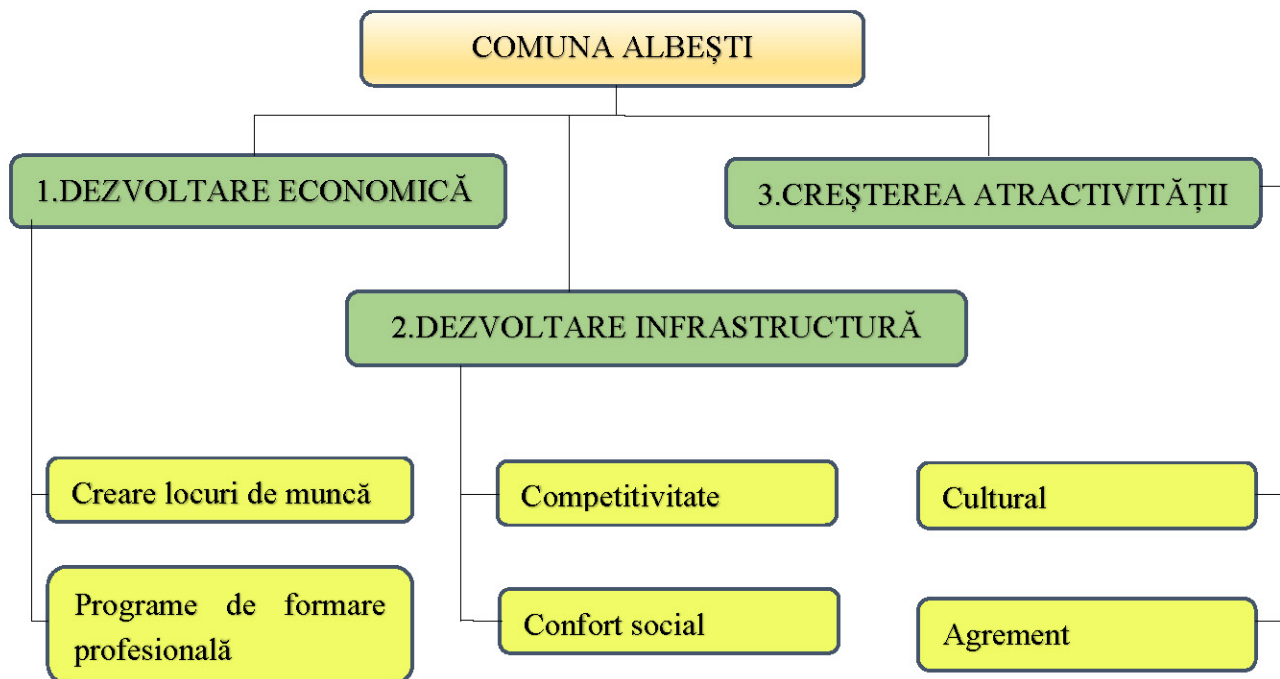
Pentru a avea certitudine că politicile și programele existente corespund necesităților de dezvoltare a comunei, în cadrul limitărilor impuse de resursele locale disponibile și pentru accesarea fondurilor prin care Uniunea Europeană susține politica de dezvoltare regională s-a impus elaborarea Strategiei de Dezvoltare Locală pentru perioada 2021-2027.

Punctele forte și cele slabe sunt legate de comună și de strategiile acesteia, și de modul cum se compară cu concurența. Oportunitățile și amenințările vin dinspre mediul de piață și din direcția concurenței. De regulă, sunt factori asupra cărora zona, în general, nu are niciun control. Analiza SWOT ia în considerare organizarea așezării, performanțele acesteia, produsele cheie și piețele strategice.

Analiza SWOT permite concentrarea atenției asupra zonelor cheie și realizarea de prezumții (presupuneri) în zonele asupra cărora există cunoștințe mai puțin detaliate. În urma acestei analize se poate decide dacă zona își poate îndeplini planul, și în ce condiții.

Unele „oportunități” și „amenințări” vor apărea din „punctele tari” și „punctele slabe” ale comunei.

În urma analizei SWOT s-au identificat trei principii prioritare care ar trebui să stea la bază elaborării Strategiei în vederea dezvoltării durabile, și anume:



Viața economică a comunei Albești, trebuie revigorată și dezvoltată în toate domeniile sale: agricultură, viticultură, zootehnie, industrie și comerț.

Dezvoltarea și diversificarea activităților economice alternative care să asigure venituri și menținerea populației în comună, investițiile în exploatațile agricole, construirea și modernizarea întreprinderilor locale, cu precădere sub forma unor mici ateliere de artizanat, meșteșuguri, prelucrarea materiilor prime și reciclarea deșeurilor.

Consiliul Local va trebui să investească pentru revitalizarea vieții economice a comunei, aceasta fiind prioritatea numărul unu, deoarece produce efecte benefice, atât asupra comunității locale, cât și la nivel național. O economie sănătoasă și prosperă a comunei Albești ar determina o creștere a bunăstării membrilor ce alcătuiesc această comunitate.

Infrastructura necesită îmbunătățiri continue, de aceea investițiile trebuie făcute după anumite criterii economice astfel încât să producă beneficii:

- siguranța și securitatea locuitorilor comunei împotriva calamităților;
- raportul ”valoarea investiției / efecte economico - financiare produse”;
- raportul ”valoarea investiției / numărul beneficiarilor”.

Ameliorarea posibilităților de transport prin executarea de drumuri locale noi, care să permită accesul la drumurile publice, județene și naționale, alimentarea cu apă potabilă și gaze naturale a satelor din comuna Albești, prin amenajarea rețelei de apă, a rezervoarelor și captărilor de apă potabilă, construirea rețelei de canalizare și amenajarea stațiilor de epurare a apelor uzate și tratarea acestora, în paralel cu realizarea unor proiecte integrate de infrastructură - care vor contribui la ameliorarea și conservarea protecției mediului, sunt obiective majore ce trebuie corelate cu o serie de măsuri care să vizeze îmbunătățirea prelucrării și comercializării produselor agricole.

Conex factorului economic, un alt punct important pentru creșterea atractivității comunei îl constituie facilitățile culturale și de agrement pe care le oferă sau pe care ar putea să le ofere comuna, astfel încât confortul social al locuitorilor să fie îmbunătățit.



În cele ce urmează, ne propunem analiza situației locale, din perspectiva potențialului investitor în economia locală a comunei Albești.



Atragerea de întreprinzători va genera ocupare profesională, venituri crescute ale locuitorilor, o utilizare mai eficientă a resurselor locale, apariția resurselor financiare necesare

demarării unor proiecte de reabilitare / extindere a infrastructurii fizice și sociale, de protecție a mediului pentru promovarea zonei, etc.

Analiza își propune o prezentare a punctelor tari, slabe, a oportunităților și a riscurilor care determină spațiul geografic și socio-uman al comunei Albești, fiind împărțită pe capitolele de mai jos, în vederea atragerii investitorilor și investițiilor în zonă.



## I. AGRICULTURA ȘI DEZVOLTAREA RURALĂ

 <b><i>STRENGTHS</i></b> – puncte tari	 <b><i>WEAKNESSES</i></b> – puncte slabe
<ol style="list-style-type: none"> <li>1. Suprafața teritorial administrativă a comunei Albești este de 5.910 ha este împărțită în: teren arabil 3.267 ha, pășune 848 ha, pădure 892 ha, fâneață 170 ha, livadă 203 ha;</li> <li>2. Potențial agricol ridicat (existența culturilor agricole);</li> <li>3. Existența suprafețelor de pășuni și fânețe;</li> <li>4. Posibilitatea extinderii activităților agrozootehnice;</li> <li>5. Proprietatea privată asupra terenului suprafeței agricole și a efectivului de animale;</li> <li>6. Utilizarea redusă a pesticidelor și îngrășămintelor;</li> <li>7. Condiții naturale propice dezvoltării agriculturii capabile să obțină produse ecologice;</li> <li>8. Costuri scăzute pentru terenurile agricole;</li> <li>9. Producții semnificative de pomi fructiferi;</li> <li>10. Potențial pentru dezvoltarea unui puternic sector zootehnic;</li> <li>11. Existența forței de muncă disponibilă la costuri rezonabile;</li> <li>12. Existența forței de muncă în comună;</li> <li>13. Dezvoltarea durabilă a agriculturii și prin utilizarea redusă a îngrășămintelor.</li> </ol>	<ol style="list-style-type: none"> <li>1. Competitivitatea redusă a producției agricole;</li> <li>2. Infrastructura slab dezvoltată;</li> <li>3. Agricultura practică este una de subzistență;</li> <li>4. Ponderea mare a persoanelor vârstnice care lucrează în agricultură;</li> <li>5. În sectoarele din agricultură utilarea tehnică este precară;</li> <li>6. Promovarea insuficientă a zonei rurale și a produselor specifice;</li> <li>7. Criza relațiilor de producție;</li> <li>8. Sistemul de colectare, prelucrare și valorificare superioară a produselor specifice se face în cantități mici;</li> <li>9. Imposibilitatea producătorilor agricoli de a acumula capital și de a demara activități care să le aducă venituri suplimentare.</li> <li>10. Fondurile financiare insuficiente pentru modernizarea și popularea infrastructurii zootehnice;</li> <li>11. Criza mijloacelor de producție;</li> <li>12. Grad scăzut de mecanizare;</li> <li>13. Promovarea insuficientă a produselor alimentare și nealimentare tradiționale;</li> <li>14. Lipsa inovării în agricultură;</li> <li>15. Dificultăți de comercializare a producției agricole;</li> <li>16. Serviciile de consultanță se confruntă cu numărul scăzut de specialiști.</li> </ol>

 <b>OPPORTUNITIES</b> - oportunități	 <b>THREATS</b> - riscuri
<ol style="list-style-type: none"> <li>1. Existența Planului Național Strategic pentru Dezvoltare Rurală;</li> <li>2. Investițiile din agricultură și practicarea agriculturii moderne, de mare productivitate;</li> <li>3. Existența unei finanțări europene importante pentru agricultură țintite pe categorii specifice;</li> <li>4. Aprobarea Programului Național – Cadru de Restructurare și Modernizare a unor unități de profil zootehnic și din industria alimentară;</li> <li>5. Sprijinul oferit de AFIR cu privire la accesarea fondurilor europene;</li> <li>6. Înființarea complexelor agrozootehnice pentru creșterea animalelor (ovine și bovine);</li> <li>7. Înființare ferme apicole;</li> <li>8. Promovarea produselor tradiționale locale pe piața regională;</li> <li>9. Dezvoltarea agriculturii bio și eco;</li> <li>10. Existența cadrului legislativ pentru întemeierea și dezvoltarea exploatărilor agricole;</li> <li>11. Accesarea Fondului European Agricol pentru Dezvoltare Rurală și Fondului European pentru Pescuit pentru proiectele de investiții.</li> </ol>	<ol style="list-style-type: none"> <li>1. Numărul de concurenți în creștere pentru produsele agroalimentare de pe piața Uniunii Europene;</li> <li>2. Fenomene naturale: inundații, eroziune și alunecări de teren;</li> <li>3. Migrația forței de muncă și părăsirea activităților agricole;</li> <li>4. Declinul cercetării – dezvoltării în viticultură la nivel național;</li> <li>5. Orientarea tinerilor spre alte domenii de activitate;</li> <li>6. Dezechilibrul accentuat între prețurile imputurilor tehnologice (îngrășăminte, pesticide, semințe, lucrări mecanice) și prețurile de valorificare a produselor agricole a determinat în ultimele decenii o puternică decapitalizare a producătorilor agricoli;</li> <li>7. Creșterea suprafeței terenurilor agricole neutilizate;</li> <li>8. Absența unui cadru legal pentru protejarea producției agricole interne;</li> <li>9. Cadrul legislativ instabil;</li> <li>10. Slaba informare a producătorilor agricoli cu privire la normele europene;</li> <li>11. Concurența reprezentată de comunele învecinate;</li> <li>12. Resurse financiare reduse pentru finanțarea și co-finanțarea proiectelor finanțate prin Fonduri Structurale, Fonduri de Coeziune, FEADR și FEP;</li> <li>13. Cunoștințe sumare legate de elaborarea și implementarea proiectelor finanțate din Fonduri Structurale, Fonduri de Coeziune, FEADR și FEP.</li> </ol>



## II. INFRASTRUCTURĂ ȘI MEDIU



 <b>STRENGTHS</b> – puncte tari	 <b>WEAKNESSES</b> – puncte slabe
<ol style="list-style-type: none"> <li>1. Localități aparținătoare în număr de 4: Albești, ca reședință de comună;</li> </ol>	<ol style="list-style-type: none"> <li>1. Drumurile asfaltate și pietruite în procent redus.</li> </ol>

<ol style="list-style-type: none"> <li>2. Existența unor legături directe între comuna Albești și Municipiul Vaslui;</li> <li>3. Căi de acces: DN 24, DE 581, DJ 244M, DC 164, DC 46;</li> <li>4. Gospodăriile racordate la rețeaua electrică în procent mare;</li> <li>5. Procent mare din străzi asfaltate;</li> <li>6. Existența rețelelor de cablu TV în comuna Albești;</li> <li>7. Existența infrastructurii de telefonie mobilă și fixă în comuna Albești în procent mare;</li> <li>8. Rețea de iluminat public;</li> <li>9. Eforturi ale autorităților locale de aplicare riguroasă a legislației privind protecția mediului;</li> <li>10. Dezvoltarea rețelei de operatori de transport particulari, în județ;</li> <li>11. Existența alimentării cu electricitate;</li> <li>12. Existența unităților medicale umane.</li> </ol>	<ol style="list-style-type: none"> <li>2. Toate localitățile duc lipsă de spații verzi amenajate și plantații de protecție;</li> <li>3. Dezinteresul agenților economici pentru protejarea mediului și creșterea calității acestuia;</li> <li>4. Inexistența sistemului de canalizare;</li> <li>5. Dotarea necorespunzătoare cu echipamente;</li> <li>6. Slabă diversificare a societăților în domeniile industriei ușoare și alimentației;</li> <li>7. Inexistența unei stații de epurare și tratare a apelor uzate;</li> <li>8. Interesul scăzut al agenților economici în protecția mediului înconjurător;</li> <li>9. Neefectuarea de lucrări de stabilizare în zonele ce prezintă pericole de alunecări de teren;</li> <li>10. Rampa de deșeuri, neconformă cu cerințele UE;</li> <li>11. Educația ecologică este superficială;</li> <li>12. Insuficienta preocupare a agenților economici în recuperarea și re folosirea ambalajelor;</li> <li>13. Infrastructura de transport slab dezvoltată;</li> <li>14. Lipsa instalațiilor de producere a apei potabile;</li> <li>15. Colectarea neselectată a deșeurilor, în vederea reciclării, refolosirii, recuperării sau valorificării lor;</li> <li>16. Rețeaua de alimentare cu apă inexistentă în comună;</li> <li>17. Dotarea necorespunzătoare cu echipamente;</li> <li>18. Educația ecologică superficială, neimplicarea factorilor de decizie în formarea unor opinii viguroase.</li> </ol>
 <p><b><i>OPPORTUNITIES</i></b> - oportunități</p>	 <p><b><i>THREATS</i></b> - riscuri</p>
<ol style="list-style-type: none"> <li>1. Poiect pentru canalizare si alimentare cu apă;</li> <li>2. Alimentarea cu gaze naturale a satelor componente – proiect in derulare spre obținerea finanțării;</li> <li>3. Modernizarea tuturor drumurilor din comună;</li> </ol>	<ol style="list-style-type: none"> <li>1. Resurse financiare insuficiente pentru finanțarea și co-finanțarea proiectelor finanțate prin Fonduri Structurale, Fonduri de Coeziune, FEADR și FEP;</li> <li>2. Distrugerea pădurilor din extravilanul comunei;</li> <li>3. Cunoștințe sumare legate de elaborarea și implementarea proiectelor finanțate din</li> </ol>

<p>4. Extinderea și modernizarea trotuarelor în comună;</p> <p>5. Realizarea rețelei de canalizare și a stației de epurare în paralel cu realizarea unor proiecte integrate de infrastructură care vor contribui la ameliorarea și conservarea protecției mediului;</p> <p>6. Îmbunătățiri funciare în vederea asigurării și amenajării pajiștilor necesare asigurării hranei animalelor;</p> <p>7. Modernizarea infrastructurii rutiere prin programe județene;</p> <p>8. Mărirea suportului financiar acordat de Uniunea Europeană prin Fonduri Structurale pentru finanțarea proiectelor de infrastructură și mediu;</p> <p>9. Posibilitatea accesării unor programe de finanțare comunitare ale Uniunii Europene pentru sprijinirea dezvoltării infrastructurii în mediul rural, în special FEADR.</p>	<p>Fonduri Structurale, Fonduri de Coeziune, FEADR și FEP;</p> <p>4. Informații sumare legate de normele europene de mediu în rândul IMM;</p> <p>5. Cunoștințe insuficiente legate de elaborarea și implementarea proiectelor finanțate din Fonduri Structurale, Fonduri de Coeziune, FEADR și FEP, pentru proiecte de infrastructură și mediu;</p> <p>6. Schimbările climatice;</p> <p>7. Riscurile de mediu: inundații, alunecări de teren; eroziunea solului, seceta, cutremurele;</p> <p>8. Defrișările necontrolate;</p> <p>9. Instabilitatea legislației;</p> <p>10. Indiferența față de protecția mediului.</p>
--	--



### III. ECONOMIC



 <b><u>STRENGTHS</u></b> – puncte tari	 <b><u>WEAKNESSES</u></b> – puncte slabe
<ol style="list-style-type: none"> <li>1. Forța de muncă existentă și nefructificată la valoarea reală;</li> <li>2. Existența unei comunități de afaceri locale reprezentată prin societăți comerciale;</li> <li>3. Prezența unor activități economice neagricole în ultimii ani;</li> <li>4. Forța de muncă disponibilă;</li> <li>5. Existența rețelelor de comunicații (telefonie, internet, cablu);</li> <li>6. Obținerea produselor ecologice prin existența potențialului;</li> <li>7. Potențial de dezvoltare a turismului în zonă;</li> <li>8. Obținerea produselor ecologice prin existența potențialului;</li> <li>9. Spații și terenuri disponibile pentru dezvoltări antreprenoriale;</li> <li>10. Preocuparea pentru introducerea tehnologiilor noi și pentru activitatea de cercetare – dezvoltare;</li> </ol>	<ol style="list-style-type: none"> <li>1. Resurse financiare la nivel local insuficiente pentru susținerea și promovarea unor investiții;</li> <li>2. Folosirea unor tehnologii vechi, cu productivitate și eficiență economică scăzută;</li> <li>3. Lipsa unui management calitativ la nivelul afacerilor mici;</li> <li>4. Inexistența unor forme de promovare a comunei pentru creșterea numărului de turiști pe teritoriul acesteia;</li> <li>5. Infrastructura deficitară de asistență pentru afaceri;</li> <li>6. Lipsa investițiilor străine;</li> <li>7. Lipsa canalelor de colectare a produselor agricole;</li> <li>8. Absența implementării sistemului de calitate în cadrul proceselor de producție și a produselor;</li> <li>9. Informarea succintă cu privire la normele europene;</li> </ol>

<p>11. Existența în localitate a agenților economici, care ajută la dezvoltarea localității și la crearea de noi locuri de muncă.</p> <p>12. Preocuparea pentru introducerea tehnologiilor noi și pentru activitatea de cercetare-dezvoltare.</p>	<p>10. Absența implementării sistemului de calitate în cadrul proceselor de producție și a produselor;</p> <p>11. Venituri mici ale populației;</p> <p>12. Informarea succintă cu privire la normele europene;</p> <p>13. Folosirea unor tehnologii vechi, cu productivitate și eficiență economică scăzută;</p> <p>14. Inexistența unor contacte mai strânse între administrație și agenții private;</p> <p>15. Scăderea nivelului de pregătire al resurselor umane;</p> <p>16. Spirit antreprenorial local redus;</p> <p>17. Lipsa unui sistem informațional adecvat susținerii activităților din toate ramurile economiei, în vederea diversificării gamei serviciilor și activităților productive;</p> <p>18. Lipsa unor investiții economice de tip parteneriat public – privat;</p> <p>19. Lipsa unei strategii de marketing local și insuficiența promovare a produselor și serviciilor locale.</p>
 <p><b><u>OPPORTUNITIES</u></b> - oportunități</p>	 <p><b><u>THREATS</u></b> - riscuri</p>
<p>1. Dezvoltarea și diversificare serviciilor productive;</p> <p>2. Fenomenul migratoriu pozitiv dinspre mediul urban spre comunitatea din Albești;</p> <p>3. Punerea la dispoziție de terenuri și spații din comună care pot fi folosite pentru dezvoltări antreprenoriale;</p> <p>4. Valorificare resurselor locale, realizând producții ce iau calea orașului;</p> <p>5. Participarea la târguri de profil;</p> <p>6. Programe guvernamentale pentru încurajarea inițiativelor locale, în special în domeniul dezvoltării zootehniei și a infrastructurii aferente;</p> <p>7. Existența resurselor locale, care pot fi valorificate la potențialul maxim al lor;</p> <p>8. Programe naționale de sprijinire a IMM prin acordarea de granturi;</p> <p>9. Posibilitatea accesării creditelor cu dobândă subvenționată pentru crearea de noi locuri de muncă în mediul rural;</p>	<p>1. Legislația în continuă schimbare;</p> <p>2. Oferte de creditare greu accesibile (garanții mari);</p> <p>3. Numărul în scădere a populației active;</p> <p>4. Datorită infrastructurii sociale neadecvate, raportate la potențialul comunei, investitorii au un interes scăzut pentru începerea afacerilor în comună;</p> <p>5. Nivelul scăzut al taxelor și impozitelor locale;</p> <p>6. Rata ridicată a dobânzii la credite;</p> <p>7. Creșterea ponderii muncii la negru, cu efecte negative asupra pieței muncii, economiei locale și asistenței sociale în perspectivă;</p> <p>8. Criza economică la nivel global dar și național;</p> <p>9. Receptivitate și flexibilitate scăzută a populației locale la cerințele noi ale pieței, care determină în timp decalaje economice mari.</p>



<p>10. Valorificarea tradițiilor locale în diverse activități economice;</p> <p>11. Programe guvernamentale în derulare de susținere a sectorului IMM;</p> <p>12. Asistență financiară din partea Uniunii Europene pentru IMM-uri, prin Fonduri Structurale, Fonduri de Coeziune, FEADR și FEP;</p> <p>13. Încheierea de parteneriate a autorităților locale, cu investitori locali sau străini.</p>	
--	--



#### IV. EDUCAȚIE ȘI CULTURĂ

 <b>STRENGTHS</b> – puncte tari	 <b>WEAKNESSES</b> – puncte slabe
<ol style="list-style-type: none"> <li>1. Existența unităților școlare;</li> <li>2. Suficienta cuprindere a preșcolarilor prin existența grădinițelor;</li> <li>3. Existența căminelor culturale, și a unei biblioteci;</li> <li>4. Rezultate bune obținute de elevii din comună;</li> <li>5. Programe de investiții pentru reabilitarea infrastructurii educaționale;</li> <li>6. Aplicarea unor programe pentru stimularea procesului de învățare continuă;</li> <li>7. Implementarea programelor de integrare a copiilor de etnie în unitățile învățământului obligatoriu;</li> <li>8. Majoritatea locuitorilor comunei au un nivel ridicat de pregătire școlară și profesională;</li> <li>9. Management școlar adecvat în unitățile de învățământ public;</li> <li>10. Reducerea numărului de elevi ce revin la un cadru didactic;</li> <li>11. Spiritualitatea creștin-ortodoxă din comună;</li> <li>12. Autorități locale deschise, interesate de procesul educativ.</li> </ol>	<ol style="list-style-type: none"> <li>1. Scăderea calității învățământului la nivel național cu repercursiuni la nivel local;</li> <li>2. Scăderea demografică a populației va conduce la micșorarea populației școlarizate în învățământul primar și gimnazial;</li> <li>3. Lipsa unor politici educaționale care să fie corelate cu cererea de pe piața muncii;</li> <li>4. Costul ridicat al programelor de educație profesională a adulților;</li> <li>5. Lipsa psihologilor școlari;</li> <li>6. Lipsa spațiilor de joacă pentru copii;</li> <li>7. Cadre specializate care fac naveta;</li> <li>8. Sistem educațional incomplet – nu există programe de pregătire pe tot parcursul vieții;</li> <li>9. Scăderea nivelului de pregătire al resurselor umane;</li> <li>10. Gradul de acoperire relativ ridicat a posturilor didactice din școli cu cadre suplinoare;</li> <li>11. Procentajul relativ ridicat de elevi școlarizați în învățământul cu clase simultane;</li> <li>12. Dotări limitate care să sprijine performanța școlară;</li> <li>13. Lipsa programelor de calificare, recalificare pentru șomeri;</li> <li>14. Inexistența unor programe educative pentru populație;</li> <li>15. Inexistența unor programe de tipul a doua șansă;</li> </ol>



	<p>16. Spații de joacă pentru copii insuficiente;</p> <p>17. Inexistența unui centru de excelență pentru copii cu rezultate bune;</p> <p>18. Lipsa măsurilor privind prevenirea abandonului școlar.</p>
 <p><b><i>OPPORTUNITIES</i></b> - oportunități</p>	 <p><b><i>THREATS</i></b> - riscuri</p>
<p>1. Corelarea sistemului național de educație cu cerințele europene în domeniu;</p> <p>2. Investiții private în domeniul educației;</p> <p>3. Construirea de noi spații de joacă pentru copii;</p> <p>4. Realizarea de mini-terenuri pentru activități sportive;</p> <p>5. Reabilitarea căminelor culturale;</p> <p>6. Reabilitarea grădinițelor;</p> <p>7. Existența unor programe comunitare și naționale de asigurare a accesului la educație pentru populațiile dezavantajate;</p> <p>8. Politici de stimulare a ocupării posturilor vacante pentru cadrele didactice și a menținerii cadrelor calificate.</p>	<p>1. Scăderea gradului de instruire școlară a populației tinere;</p> <p>2. Scăderea natalității datorată și lipsei de coerență a politicilor sociale;</p> <p>3. Grad ridicat de părăsire timpurie a sistemelor de educație și formare profesională continuă;</p> <p>4. Necorelarea între politica de reorganizare a sistemului de educație și investițiile realizate;</p> <p>5. Buget încă insuficient alocat învățământului public generând fenomene de dotare materială la limita necesarului unităților sau recurgerea la finanțare paralelă prin aportul familiilor;</p> <p>6. Plecarea cadrelor didactice din sistemul de învățământ.</p>

## V. RESURSE UMANE – PIATA MUNCII

 <p><b><i>STRENGTHS</i></b> – puncte tari</p>	 <p><b><i>WEAKNESSES</i></b> – puncte slabe</p>
<p>1. Populație stabilă în Comuna Albești în număr de 2.895 (anul 2020);</p> <p>2. Populația aptă de muncă în procent mare;</p> <p>3. Autoritățile publice locale dotate cu rețea de calculatoare, internet și servicii gestionate cu sistem IT;</p> <p>4. Personal calificat la nivel de primărie;</p> <p>5. Transparența funcționării sistemului instituțional pentru fiecare angajat;</p> <p>6. Specialiști în domenii variate de activitate cum ar fi: agricultură, silvicultură și pescuit, în industrie și construcții precum și în sectorul terțiar;</p> <p>7. Rata de activitate și de ocupare ridicată;</p> <p>8. Ospitalitatea recunoscută a locuitorilor;</p>	<p>1. Pregătirea școlară și deci nivelul de educație al populației rurale mult mai redus decât în mediul urban;</p> <p>2. Migrarea persoanelor tinere spre mediul urban și străinătate, mai cu seamă a celor cu pregătire profesională înaltă;</p> <p>3. Perturbarea structurii pe sexe;</p> <p>4. Locuitorii zonei au o capacitate financiară relativ scăzută;</p> <p>5. Adaptarea mai lentă a populației rurale mature și vârstnice la schimbările și provocările lumii actuale, în general, și la fenomenul mobilității și reconversiei profesionale, în special;</p> <p>6. Generalizarea procesului de îmbătrânire;</p>

<p>9. Forța de muncă poartă amprenta caracteristicilor economiei rurale predominant agricole;</p> <p>10. Număr relativ redus al persoanelor inapte de muncă;</p> <p>11. Nivel al șomajului mai redus;</p> <p>12. Infrafracționalitatea extrem de redusă în comună;</p> <p>13. Se acordă mare atenție serviciilor sociale.</p>	<p>7. Capacitatea financiară relativ scăzută a locuitorilor zonei;</p> <p>8. Sporul natural negativ influențează dezvoltarea viitoare a comunei prin tendința de îmbătrânire a populației și scăderea forței de muncă;</p> <p>9. Lipsa unor locuri de muncă în domeniul activităților productive și a serviciilor;</p> <p>10. Număr destul de mare al populației dezocupate.</p>
 <p><b>OPPORTUNITIES</b> - oportunități</p>	 <p><b>THREATS</b> - riscuri</p>
<ol style="list-style-type: none"> <li>1. Implicarea autorităților locale în problemele comunității;</li> <li>2. Grad redus de ocupare profesională, deci potențial important al forței de muncă locale, la salarii competitive la nivel regional (față de polii de creștere);</li> <li>3. Exemple de succes ale unor localnici cu inițiativă;</li> <li>4. Existența Strategiei Naționale Antisărăcie;</li> <li>5. Grad relativ redus de inadaptare socială a locuitorilor comunei;</li> <li>6. Fondurile comunitare puse la dispoziție în domeniul social;</li> <li>7. Posibilitatea accesării unor programe de finanțare guvernamentale pentru reconversie profesională și crearea de noi locuri de muncă pentru șomeri.</li> </ol>	<ol style="list-style-type: none"> <li>1. Ieșirea persoanelor calificate din viața activă, ceea ce duce la micșorarea numărului acestora;</li> <li>2. Fenomenul de reducere a populației rurale;</li> <li>3. Îmbătrânirea demografică;</li> <li>4. Creșterea ponderii muncii la negru, cu efecte negative asupra pieței muncii, economiei locale și asistenței sociale în perspectivă;</li> <li>5. Dispariția tradițiilor locale, o dată cu trecerea timpului;</li> <li>6. Majorarea numărului șomerilor în rândul tinerilor absolvenți.</li> </ol>

## VI. TURISM

 <p><b>STRENGTHS</b> – puncte tari</p>	 <p><b>WEAKNESSES</b> – puncte slabe</p>
<ol style="list-style-type: none"> <li>1. Cadru natural deosebit;</li> <li>2. Existența obiceiurilor populare;</li> <li>3. Potențial de dezvoltare a agroturismului;</li> <li>4. Implicarea autorităților locale în problemele comunității;</li> <li>5. Exemple de succes ale unor localnici cu inițiativă.</li> </ol>	<ol style="list-style-type: none"> <li>1. Resurse financiare insuficiente, investiții autohtone și străine insuficiente;</li> <li>2. Lipsa de preocupare a cetățenilor și autorităților locale privind conservarea mediului;</li> <li>3. Inexistența unor forme de promovare a comunei pentru creșterea numărului de turiști pe teritoriul acesteia.</li> <li>4. Lipsa locurilor de cazare.</li> </ol>



### ***OPPORTUNITIES*** - oportunități

1. Grad redus de ocupare profesională, deci potențial important al forței de muncă locale, la salarii competitive la nivel regional (față de polii de creștere);
2. Existența Strategiei Naționale Antisărăcie;
3. Grad relativ redus de inadaptare socială a locuitorilor comunei;
4. Fondurile comunitare puse la dispoziție în domeniul social;
5. Posibilitatea accesării unor programe de finanțare guvernamentale pentru reconversie profesională și crearea de noi locuri de muncă pentru șomeri;
6. Îmbunătățirea condițiilor infrastructurii fizice și de utilități;
7. Încurajarea unor noi forme de turism (de agrement, rural, ecologic);
8. Realizare complex turistic;
9. Extinderea rețelei de ferme și gospodării autorizate pentru practicarea agro-turismului;
10. Se poate dezvolta agroturismul și turismul de week-end;
11. Disponibilitatea unor resurse suplimentare, posibil a fi accesate prin utilizarea programelor de finanțare ale Uniunii Europene.



### ***THREATS*** - riscuri

1. Reacția redusă a mediului local la schimbările și provocările zilelor noastre, conducând la scăderea competitivității teritoriului comunei, în favoarea altor teritorii, considerate mai interesante de către turiști și investitorii în turism;
2. Lipsa promovării zonei pentru atragerea turiștilor;
3. Migrarea turistică către alte regiuni.

## CAPITOLUL 12. STRATEGIA DE DEZVOLTARE PROPUȘĂ

Una dintre cele mai importante etape în programarea strategică, ce are loc pe parcursul sau chiar în urma efectuării auditului teritorial care oferă informațiile de bază cu privire la situația comunității în cauză, este consultarea publică. Acest proces, prin care practic are loc consultarea locuitorilor comunității, are rolul de a realiza un tablou detaliat al realităților vieții în comunitate, identificând atitudini, așteptări, interese și convingeri ale locuitorilor privind chestiunile legate de situația actuală și dezvoltarea așteptată a comunității lor. De asemenea, acest proces are avantajul de a asigura premisele pentru alegerea și prioritizarea corectă a direcțiilor de dezvoltare și de investiții, în același timp responsabilizând și implicând direct cetățenii în dezvoltarea comunității lor, simțindu-se astfel parte a acestui proces de evoluție. Cercetarea realizată la nivelul comunei Albești, județul Vaslui a înregistrat opiniile și atitudinile populației, cu privire la:

- \* satisfacția față de viață și serviciile publice locale;
- \* condiții de viață și migrație;
- \* încredere în instituții și participare cetățenească;
- \* percepția schimbărilor și a potențialului de dezvoltare al comunei.

În procesul de consultare publică a locuitorilor comunei Albești s-a utilizat pentru culegerea datelor ancheta ca metodă de cercetare calitativă, iar instrumentul folosit a fost chestionarul. În ceea ce privește tipul de interviu utilizat, s-a optat pentru interviul față-n față asimilat unei conversații sau unei discuții verbale cu persoanele intervievate. Acest tip de interviu permite operatorului o mai bună coordonare a discuției, îl ajută în observarea elementelor de exprimare paraverbală și elimină dificultățile de comunicare cauzate de inexistența sau de caracterul precar al mijloacelor de comunicare la distanță. Totodată, în primă fază s-a optat pentru interviul individual sau personal, care dă o notă de originalitate și conferă personalitate răspunsurilor date de intervievați, în timp ce în cazul unui interviu de grup, subiecții ar putea fi tentați să imite comportamentul altor subiecți sau să își ascundă adevăratele răspunsuri, simțindu-se inhibați de prezența și răspunsurile celorlalți indivizi intervievați din grup. După finalizarea etapei interviurilor individuale s-au organizat două sesiuni de focus-grup axate pe chestiuni legate de practicarea agriculturii și dezvoltare, participanții fiind în principal reprezentanți ai autorității publice. În ceea ce privește tehnica discuției și orientarea acesteia, ghidul de interviu pe care s-a elaborat studiul a fost de tipul semistructurat, rămânând la latitudinea operatorului dacă utilizează

sau nu anumite întrebări și momentul în care ele sunt adresate interviuatului, datele fiind colectate sistematic. În acest fel, intervievatorului i se oferă un anumit grad de libertate în desfășurare, putând să decidă asupra căror subiecte/itemi să insiste și care din acestea pot fi omise. În cazul unor astfel de interviuri semistructurate posibilitatea de comparare e redusă, iar întrebările - cheie pot fi omise sau tratate superficial. Grupul – țintă este format din locuitorii comunei Albești care au statutul de persoane - cheie în comunitate, persoane cu o imagine mai vastă asupra vieții în comună sau asupra domeniului lor de activitate, lideri de opinie în comunitate, oameni respectați în sat, oameni ale căror realizări au un impact accentuat asupra comunității în ansamblu. De asemenea, un aspect important al alegerii grupului țintă a fost gradul de disponibilitate al persoanelor pentru a participa la studiu, fiind vorba despre o participare integral voluntară, fără motivații exterioare imediate, singura „recompensă” fiind posibilitatea exprimării opiniei și participării la evoluția în bine a comunității din care fac parte. Prin urmare criteriile statistice uzuale (vârstă, profesie, studii, sex) au o valoare pur informativă, fără a avea un impact direct asupra rezultatelor studiului. Ghidul de interviu utilizat este compus din 7 puncte generice, care urmăresc, în mare parte, identificarea de către intervievați a două direcții principale: pe de o parte, problemele actuale cu care se confruntă comuna lor și, pe de altă parte, avantajele pe care le prezintă localitatea, care au potențialul de a fi transformate în oportunități de dezvoltare socio – economic:

I. Teritoriul;

II. Populația;

III. Activități economice;

IV. Organizare socială și instituțională;

V. Analiza generală a comunei;

VI. Politica locală actuală la nivelul comunei Albești;

VII. Strategie dezvoltare.

Așadar, plecând de la analiza teritorială privind starea actuală, analiza punctelor tari dar mai ales a punctelor slabe care trebuie îmbunătățite, s-a stabilit viziunea comunei Albești pentru anul 2027:

**"În 2027, Comuna Albești, este un teritoriu rural atractiv pentru tineri, cu infrastructură modernă, economie diversificată, orientată spre dezvoltare durabilă și adaptată noilor tehnologii."**

Această viziune asigură menținerea echilibrului între pilonii principali ai dezvoltării durabile locale: dezvoltarea socială, dezvoltarea economică și protejarea mediului înconjurător. Comuna Albești își propune să asigure comunității locale un nivel de trai ridicat, într-un mediu adecvat formării, muncii și petrecerii timpului liber.

Așadar, în viziunea reprezentanților autorității publice locale Comuna Albești va deveni o comună prosperă și durabilă până în anul 2027, care:

✓ va îmbunătăți condițiile de viață ale populației comunei prin asigurarea accesului la utilitățile de bază, dezvoltarea infrastructurii de transport și crearea de noi locuri de muncă, oferind un **teritoriu rural atractiv pentru tineri**. Se urmărește combaterea fenomenului de depopulare prin atragere tinerilor în mediul rural prin oferirea unor condiții cât mai adecvate și mai apropiate de mediul urban în ceea ce privește infrastructura de transport, accesul la utilități și telecomunicații, spații verzi și de recreere, servicii publice și dezvoltare economică;

✓ va realiza **creștere economică** prin atragerea de noi investitori în agricultură, industrie, servicii, prin atragerea de noi fonduri nerambursabile, prin creșterea gradului de pregătire a resurselor umane din comună;

✓ va sprijini **dezvoltarea sectorului educațional** de la nivel local, prin îmbunătățirea condițiilor de derulare a procesului educațional, prin implementarea unor măsuri concrete privind prevenirea și combaterea abandonului școlar și promovarea conceptului de învățare continuă, astfel încât toate categoriile socio-profesionale și de vârstă să participe și să se identifice cu comunitatea;

✓ va **sprijini și va dezvolta activitățile de cooperare**, oferind oportunități pentru intervenția sectorului privat în operațiunile comunei, fie sub forma investițiilor directe, fie sub forma parteneriatelor sau consultărilor permanente între parteneri precum și prin bune practici și schimburi de experiență relevante;

✓ va îmbunătăți accesul la bunăstare al grupurilor dezavantajate, garantând **protecția factorilor de mediu și utilizarea eficientă a resurselor naturale locale**;

✓ va sprijini dezvoltarea tehnologică și digitalizarea.

Ținând cont de prioritățile Uniunii Europene în perioada 2021-2027, Comuna Albești, își construiește măsurile și portofoliul de proiecte astfel încât să contribuie la acestea:

**Obiectivele Politicii Agricole Comune pentru perioada 2021 – 2027:**

1. Reechilibrarea lanțului alimentar;
2. Combaterea schimbărilor climatice;
3. Managementul durabil al resurselor;
4. Conservarea peisajelor și a biodiversității;
5. Sprijinirea reînnoirii generaționale;
6. Dezvoltarea zonelor rurale;
7. Siguranța alimentară și bunăstarea animalelor;
8. Venituri echitabile pentru fermieri;
9. Creșterea competitivității.

**Obiectivele Politicii de Coeziune pentru perioada 2021 – 2027:**

1. **Europă mai inteligentă**, prin inovare, digitalizare, transformare economică și sprijinirea întreprinderilor mici și mijlocii;
2. **Europă mai verde**, fără emisii de carbon, punerea în aplicare a Acordului de la Paris și investiții în tranziția energetică, energia din surse regenerabile și combaterea schimbărilor climatice;
3. **Europă conectată**, cu rețele strategice de transport și digitale;
4. **Europă mai socială**, pentru realizarea pilonului european al drepturilor sociale și sprijinirea calității locurilor de muncă, a învățământului, a competențelor, a incluziunii sociale și a accesului egal la sistemul de sănătate;
5. **Europă mai apropiată de cetățenii săi**, prin sprijinirea strategiilor de dezvoltare conduse la nivel local și a dezvoltării urbane durabile în UE.

Analizând obiectivele specifice ale Politicii de coeziune, observăm interesul crescut asupra digitalizării și economiei circulare.

Transformarea digitală este elementul-cheie care va permite deblocarea potențialului de creștere în Europa. Prin intermediul unor programe specifice și prin acordarea unui sprijin financiar direcționat, viitorul buget pe termen lung al UE va contribui la reducerea decalajului referitor la investițiile UE în sectorul digital, inclusiv în zonele îndepărtate și rurale. Viitorul buget va oferi soluții la provocările digitale care se referă, printre altele, la inteligența artificială, promovarea competențelor digitale, actele medicale personalizate, realizate cu ajutorul unor

supercalculatoare, sau la capacitatea de a pregăti UE împotriva atacurilor cibernetice și a criminalității informatice.

În cadrul obiectivului „O Europă mai conectată”, Fondul european de dezvoltare regională și Fondul de coeziune susțin crearea de rețele și de sisteme regionale care să promoveze transportul sustenabil, rețelele energetice inteligente, orașele inteligente și accesul digital de mare viteză.

În ceea ce privește economia circulară, aceasta începe să capete tot mai multă vizibilitate și atenția cuvenită. Economia circulară este o economie care produce zero deșeuri.

Așadar, prezenta strategie include cele mai bune măsuri pentru dezvoltarea durabilă a comunității, aplicând principiile Politicii Agricole Comune, Politicii de coeziune și ale altor politici europene dar și naționale și contribuind la obiectivele acestora prin măsurile propuse.

În scopul asigurării coerenței și conformității, în identificarea obiectivelor și a proiectelor propuse s-au avut în vedere:

- corespondența cu planurile și strategiile la nivel comunitar și național precum:

- Strategia Națională pentru Dezvoltare Durabilă a României
- Strategia de Dezvoltare teritorială a României
- Planul de Amenajare a Teritoriului Național
- Strategia de dezvoltare Regională

- corespondența cu programele și strategiile regionale, județene și locale:

- Strategia de Dezvoltare a Regiunii
- Strategia de Dezvoltarea a Județului Vaslui
- Strategia GAL
- Planul de Dezvoltare a Serviciilor Sociale a comunei Albești.

Plecând de la viziunea comunității locale pentru 2027, s-au conturat următoarele obiective strategice în concordanță cu planurile și strategiile la nivel comunitar și național și asigurând corespondența cu programele și strategiile regionale, județene și locale astfel:

- ✚ Obiectivul strategic nr. 1 – Dezvoltarea serviciilor de bază și îmbunătățirea accesibilității concomitent cu creșterea siguranței de deplasare din comuna Albești;
- ✚ Obiectivul strategic nr. 2 – Dezvoltarea echilibrată a economiei locale;
- ✚ Obiectivul strategic nr. 3 – Reducerea abandonului școlar, îmbunătățirea accesului la sistemul educațional și sprijin pentru formare și învățare pe tot parcursul vieții;
- ✚ Obiectivul strategic nr. 4 – Dezvoltarea unei comunități locale prietenoase cu mediul;

- ✚ Obiectivul strategic nr. 5 – Promovarea unui sector agricol inteligent, rezilient și diversificat care să asigure securitatea alimentară;
- ✚ Obiectivul strategic nr. 6 – Dezvoltarea serviciilor sanitare și sociale;
- ✚ Obiectivul strategic nr. 7 – Teritoriu local atractiv pentru turism, cultură și sport;
- ✚ Obiectivul strategic nr. 8 – Dezvoltare tehnologică și digitalizare;
- ✚ Obiectivul strategic nr. 9 – Creșterea capacității instituționale;
- ✚ Obiectivul strategic nr. 10 – Dezvoltarea cooperării și asocierii.

Strategia de Dezvoltare Locală cuprinde 10 direcții strategice, fiecare dintre acestea grupând un număr obiective strategice și măsuri specifice:

### DIRECȚIA STRATEGICĂ 1 - DEZVOLTARE RURALĂ SPRIJINIREA AGRICULTURII ȘI SILVICULTURII

Obiectivul strategic nr. 1 - Dezvoltarea serviciilor de bază și îmbunătățirea accesibilității concomitent cu creșterea siguranței de deplasare din comuna Albești:

Măsura 1.1. Dezvoltarea infrastructurii de transport și comunicații;

Măsura 1.2. Modernizarea și extinderea structurii tehnico-edilitare;

Măsura 1.3. Modernizarea și extinderea infrastructurii agricole.

### DIRECȚIA STRATEGICĂ 2 - DEZVOLTARE ECONOMICĂ

Obiectivul strategic nr. 2 - Dezvoltarea echilibrată a economiei locale:

Măsura 2.1. Atragerea de noi investitori;

Măsura 2.2. Crearea infrastructurii pentru dezvoltarea afacerilor;

Măsura 2.3. Măsuri pentru suținerea și dezvoltarea activităților economice;

Măsura 2.4. Creșterea competitivității prin inovare, digitalizare și dezvoltare economică;

Măsura 2.5. Valorificarea durabilă a resurselor naturale ale comunei în vederea creșterii atractivității și competitivității sectoarelor economice principale.

### DIRECȚIA STRATEGICĂ 3 - DEZVOLTARE EDUCAȚIONALĂ

Obiectivul strategic nr. 3 – Reducerea abandonului școlar, îmbunătățirea accesului la sistemul educațional și sprijin pentru formare și învățarea pe tot parcursul vieții:

Măsura 3.1. Îmbunătățirea infrastructurii educaționale și asigurarea unui proces de învățare modern adaptat cerințelor pieței;

Măsura 3.2. Adaptarea serviciilor educaționale adresate elevilor și cadrelor didactice pentru fiecare nivel educațional;

Măsura 3.3. Creșterea competențelor digitale ale elevilor prin dezvoltarea infrastructurii și dotărilor specifice;

Măsura 3.4. Creșterea accesului la serviciile de educație și formare profesională pentru persoanele aparținând grupurilor vulnerabile;

Măsura 3.5. Creșterea participării și îmbunătățirea ofertei pentru formarea profesională continuă (centre comunitare pentru învățare permanentă);

Măsura 3.6. Modernizarea și îmbunătățirea accesului la infrastructura sportivă educațională.

*DIRECȚIA STRATEGICĂ 4 - PROTECȚIA MEDIULUI ÎNCONJURĂTOR, CREȘTEREA EFICIENȚEI ENERGETICE, STIMULAREA UTILIZĂRII SURSELOR ALTERNATIVE DE ENERGIE*

Obiectivul strategic nr. 4 - Dezvoltarea unei comunități locale prietenoase cu mediul:

Măsura 4.1. Investiții ce promovează infrastructura verde;

Măsura 4.2. Investiții în asigurarea/îmbunătățirea unor sisteme de iluminat public performant și eficient energetic;

Măsura 4.3. Modernizarea gestionării deșeurilor;

Măsura 4.4. Creșterea suprafeței spațiilor verzi;

Măsura 4.5. Reducerea emisiilor de carbon prin îmbunătățirea eficienței energetice a clădirilor;

Măsura 4.6. Promovarea utilizării energiei din surse regenerabile;

Măsura 4.7. Creșterea eficienței utilizării resurselor materiale și sprijinirea tranziției către economia circulară;

Măsura 4.8. Atenuarea schimbărilor climatice, adaptarea la schimbările climatice, prevenirea riscurilor naturale.

*DIRECȚIA STRATEGICĂ 5 - DEZVOLTAREA SECTORULUI AGRICOL ȘI SPRIJINIREA AGRICULTURII ȘI SILVICULTURII*

Obiectivul strategic nr. 5 - Promovarea unui sector agricol inteligent, rezilient și diversificat care să asigure securitatea alimentară:

Măsura 5.1. Susținerea modernizării sectorului agricol;

- Măsura 5.2. Sprijin pentru dezvoltarea formelor asociative cu scop economic;
- Măsura 5.3. Înființarea/ dezvoltarea/ modernizarea și dotarea infrastructurii de valorificare a produselor locale;
- Măsura 5.4. Sprijin pentru desfacerea produselor locale.

DIRECȚIA STRATEGICĂ 6 - DEZVOLTAREA RESURSELOR UMANE, CREȘTEREA INCLUZIUNII SOCIALE

Obiectivul strategic nr. 6 - Dezvoltarea serviciilor sanitare și sociale:

- Măsura 6.1. Modernizarea și dezvoltarea serviciilor de sănătate;
- Măsura 6.2. Extinderea, reabilitarea și modernizarea infrastructurii sociale (centre de zi, centre rezidențiale, centre multifuncționale);
- Măsura 6.3. Dezvoltarea infrastructurii sociale, cultural-recreative și susținerea dezvoltării comunitare;
- Măsura 6.4. Asigurarea condițiilor de locuire temporară pentru persoanele vulnerabile;
- Măsura 6.5. Susținerea formării profesionale a personalului din domeniul asistenței sociale;
- Măsura 6.6. Facilitarea integrării socio-economice a persoanelor vulnerabile și a comunităților marginalizate;
- Măsura 6.7. Dezvoltarea și diversificarea serviciilor sociale integrate;
- Măsura 6.8. Creșterea accesului la servicii medicale de bază pentru persoanele vulnerabile și comunitățile marginalizate;
- Măsura 6.9. Diminuarea efectelor negative ale îmbătrânirii demografice (ex. programe de îngrijire la domiciliu, cabinete medicale mobile).

DIRECȚIA STRATEGICĂ 7 – DEZVOLTARE TURISTICĂ, CULTURALĂ ȘI SPORTIVĂ

Obiectivul strategic nr. 7 – Teritoriu local atractiv pentru turism, cultură și sport:

- Măsura 7.1. Conservarea, protecția și valorificarea durabilă a patrimoniului cultural și dezvoltarea infrastructurii culturale inovatoare;
- Măsura 7.2. Punerea în valoare a identității culturale locale prin acțiuni specifice de promovare, informare și cooperare;
- Măsura 7.3. Îmbunătățirea infrastructurii de turism;
- Măsura 7.4. Dezvoltarea de infrastructuri rurale, regenerare spații publice;
- Măsura 7.5. Dezvoltarea de infrastructurii de agrement;

Măsura 7.6. Îmbunătățirea accesibilității zonelor turistice (accesibilitate rutieră, transport public, piste pentru biciclete etc);

Măsura 7.7. Sprijinirea inițiativelor sportive;

Măsura 7.8. Promovarea activităților sportive prin dezvoltarea/reabilitarea/dotarea infrastructurilor sportive.

#### DIRECȚIA STRATEGICĂ 8 – ADAPTAREA LA NOILE TEHNOLOGII

Obiectivul strategic nr. 8 – Dezvoltare tehnologică și digitalizare:

Măsura 8.1. Creerea unei strategii Smart Village;

Măsura 8.2. Digitalizarea serviciilor publice la nivel local;

Măsura 8.3. Creșterea capacității administrației publice locale de management integrat al resurselor culturale și naturale ale comunei, inclusiv prin implementarea de soluții inovative;

Măsura 8.4. Conținut electronic relevant pentru dezvoltarea turismului rural;

Măsura 8.5. Promovarea competențelor digitale în afara sistemelor de învățământ oficiale, în rândul agricultorilor, al administratorilor silvici și al întreprinderilor rurale.

#### DIRECȚIA STRATEGICĂ 9 – SERVICII PUBLICE ADAPTATE NEVOILOR CETĂȚENILOR

Obiectivul strategic nr. 9 – Creșterea capacității instituționale:

Măsura 9.1. Dezvoltarea resurselor umane;

Măsura 9.2. Dezvoltarea serviciilor de e-administrație;

Măsura 9.3. Creșterea eficienței activității administrației publice locale;

Măsura 9.4. Modernizarea administrației locale în vederea creșterii accesului populației la servicii publice;

Măsura 9.5. Promovarea unui mod de lucru transparent, pozitiv și participativ al guvernării locale pentru îndeplinirea obiectivelor din strategia de dezvoltare locală a comunei;

Măsura 9.6. Dezvoltarea, modernizarea și diversificarea serviciilor publice pentru cetățeni.

#### DIRECȚIA STRATEGICĂ 10 – COOPERARE

Obiectivul strategic nr. 10 - Dezvoltarea cooperării și asocierii:

Măsura 10.1. Încurajarea și promovarea parteneriatului public-privat;

Măsura 10.2. Încurajarea schimburilor de experiență și bune practici.

**PORTOFOLIUL DE PROIECTE:**

<b><u>Nr. crt.</u></b>	<b><u>Obiectiv strategic</u></b> Denumire investitie	<b><u>Obiective și activități propuse</u></b>	<b><u>Surse de finanțare posibile</u></b>	<b><u>Stadiu</u></b>	<b><u>Termen estimativ de implementare</u></b>
<b><u>OBIECTIVUL STRATEGIC NR. 1 - DEZVOLTAREA SERVICIILOR DE BAZĂ ȘI ÎMBUNĂȚIREA ACCESIBILITĂȚII CONCOMITENT CU CREȘTEREA SIGURANȚEI DE DEPLASARE DIN COMUNA ALBEȘTI</u></b>					
<b><u>1.</u></b>	Îmbunătățirea infrastructurii rutiere în comuna Albești	<p><b><u>Obiective:</u></b></p> <ul style="list-style-type: none"> <li>- creșterea siguranței de deplasare a locuitorilor pe drumurile locale;</li> <li>- îmbunătățirea condițiilor de accesibilitate;</li> <li>- dezvoltarea economico-socială a comunei.</li> </ul> <p><b><u>Activități:</u></b></p> <ul style="list-style-type: none"> <li>-realizarea documentațiilor tehnico-economice;</li> <li>-reabilitare și asfaltare;</li> <li>-amenajarea trotuarelor aferente drumului reabilitat;</li> <li>-amenajarea șanșurilor și podețelor;</li> <li>-montare parapeți de siguranță;</li> <li>-montare indicatoare rutiere;</li> <li>-alte lucrări necesare conform expertizei tehnice.</li> </ul>	Bugetul local / Bugetul de Stat/ Fonduri Europene	Studiu de fezabilitate	2021 - 2027
<b><u>2.</u></b>	Reabilitare și construire poduri, podețe, șanșuri în comuna Albești	<p><b><u>Obiective:</u></b></p> <ul style="list-style-type: none"> <li>- creșterea siguranței de deplasare a locuitorilor;</li> <li>- îmbunătățirea condițiilor de accesibilitate;</li> <li>- dezvoltarea economico-socială a comunei.</li> </ul> <p><b><u>Activități:</u></b></p> <ul style="list-style-type: none"> <li>-realizarea documentațiilor tehnico-economice;</li> <li>-reabilitare și asfaltare;</li> <li>-amenajarea trotuarelor;</li> <li>-amenajarea șanșurilor și podețelor;</li> <li>-montare parapeți de siguranță;</li> <li>-montare indicatoare rutiere;</li> <li>- alte lucrări necesare conform expertizei tehnice</li> </ul>	Bugetul local / Bugetul de Stat	Idee de proiect	2021 - 2027

<p><b>3.</b> Înființare sistem de alimentare cu apă în comuna Albești</p>	<p><b>Obiective:</b></p> <ul style="list-style-type: none"> <li>-îmbunătățirea calității apei distribuite cât și a rețelei de alimentare;</li> <li>- îmbunătățirea condițiilor de trai pentru populația rurală;</li> <li>-facilitarea accesului tuturor locuitorilor din comuna Albești la utilități.</li> </ul> <p><b>Activități:</b></p> <ul style="list-style-type: none"> <li>-realizarea documentațiilor tehnico-economice;</li> <li>-asigurarea condițiilor tehnice pentru posibilitatea racordării populației la rețeaua de alimentare cu apă;</li> <li>- realizarea sistemului de alimentare cu apă potabilă în întreaga comună.</li> </ul>	<p>Bugetul local / Bugetul de Stat/ Fonduri Europene</p>	<p>Idee de proiect</p>	<p>2021 - 2027</p>
<p><b>4.</b> Înființare sistem de canalizare în comuna Albești</p>	<p><b>Obiective:</b></p> <ul style="list-style-type: none"> <li>- îmbunătățirea condițiilor de trai pentru populația rurală;</li> <li>- facilitarea accesului tuturor locuitorilor din comuna Albești la utilități.</li> </ul> <p><b>Activități:</b></p> <ul style="list-style-type: none"> <li>-realizarea documentațiilor tehnico-economice;</li> <li>-asigurarea condițiilor tehnice pentru posibilitatea racordării populației la rețeaua de canalizare;</li> <li>- realizarea sistemului de canalizare în întreaga comună.</li> </ul>	<p>Bugetul local / Bugetul de Stat/ Fonduri Europene</p>	<p>Idee de proiect</p>	<p>2021 - 2027</p>
<p><b>5.</b> Înființare sistem de distribuție gaze naturale în comuna Albești</p>	<p><b>Obiective:</b></p> <ul style="list-style-type: none"> <li>- îmbunătățirea condițiilor de trai pentru populația rurală;</li> <li>-facilitarea accesului tuturor locuitorilor din comuna Albești la utilități.</li> </ul> <p><b>Activități:</b></p> <ul style="list-style-type: none"> <li>-realizarea documentațiilor tehnico-economice;</li> </ul>	<p>POIM</p>	<p>Studiu de fezabilitate</p>	<p>2021 - 2027</p>

		-asigurarea condițiilor tehnice pentru posibilitatea racordării populației la rețeaua de distribuție gaze naturale.			
<b>6.</b>	Refacerea șanțurilor de scurgere și a trotuarelor de-a lungul drumurilor aferente comunei Albești	<p><b>Obiective:</b></p> <ul style="list-style-type: none"> <li>-îmbunătățirea condițiilor de trai pentru populația rurală.</li> </ul> <p><b>Activități:</b></p> <ul style="list-style-type: none"> <li>- realizarea documentațiilor tehnico-economice;</li> <li>- decolmatarea șanțurilor;</li> <li>- execuții de șanțuri noi unde este cazul.</li> </ul>	Bugetul local / Bugetul de Stat	Idee de proiect	2021 - 2027
<b>OBIECTIVUL STRATEGIC NR. 2 - DEZVOLTAREA ECHILIBRATĂ A ECONOMIEI LOCALE</b>					
<b>7.</b>	Promovarea comunei în mediul de afaceri pentru atragerea investitorilor	<p><b>Obiective:</b></p> <ul style="list-style-type: none"> <li>- îmbunătățirea nivelului de trai din comuna Albești.</li> </ul> <p><b>Activități:</b></p> <ul style="list-style-type: none"> <li>- facilitarea accesului la utilități pentru operatorii economici;</li> <li>- campanii de promovare;</li> <li>- acordarea de facilități.</li> </ul>	Fonduri Europene	Idee de proiect	2021 - 2027
<b>8.</b>	Promovarea programelor guvernamentale și/sau europene pentru stimularea înființării sau modernizării întreprinderilor	<p><b>Obiective:</b></p> <ul style="list-style-type: none"> <li>- dezvoltarea economiei locale.</li> </ul> <p><b>Activități:</b></p> <ul style="list-style-type: none"> <li>- campanii de informare și promovare a programelor guvernamentale și/sau europene pentru stimularea înființării sau modernizării întreprinderilor.</li> </ul>	Bugetul local / Bugetul de Stat / Fonduri Europene	Idee de proiect	2021 - 2027
<b>9.</b>	Susținerea culturii antreprenoriale în rândul populației	<p><b>Obiective:</b></p> <ul style="list-style-type: none"> <li>- diversificarea activităților economice în comuna Albești;</li> <li>- promovarea antreprenoriatului prin înființare, dezvoltare și operaționalizare incubatoare și acceleratoare de afaceri.</li> </ul> <p><b>Activități:</b></p> <ul style="list-style-type: none"> <li>-realizarea documentațiilor tehnico-economice;</li> </ul>	Bugetul local / Bugetul de Stat / Fonduri Europene	Idee de proiect	2021 - 2027

		-înființare, dezvoltare și operationalizare incubatoare și acceleratoare de afaceri.			
<b>10.</b>	Competitivitate prin inovare, digitalizare și dezvoltare economică	<p><b>Obiective:</b></p> <ul style="list-style-type: none"> <li>- fructificarea avantajelor digitalizării, în beneficiul cetățenilor și al companiilor.</li> </ul> <p><b>Activități:</b></p> <ul style="list-style-type: none"> <li>-campanii de informare și promovare a programelor guvernamentale și/sau europene pentru stimularea înființării sau modernizării întreprinderilor.</li> </ul>	Bugetul local / Bugetul de Stat/ Fonduri Europene	Idee de proiect	2021 - 2027
<b>OBIECTIVUL STRATEGIC NR. 3 - REDUCEREA ABANDONULUI SCOLAR, ÎMBUNĂTĂȚIREA ACCESULUI LA SISTEMUL EDUCACIONAL ȘI SPRIJIN PENTRU FORMARE ȘI ÎNVĂȚAREA PE TOT PARCURSUL VIEȚII</b>					
<b>11.</b>	Construire și dotare sală sport școlară Corni	<p><b>Obiective:</b></p> <ul style="list-style-type: none"> <li>-promovarea sportului în rândul tinerilor.</li> </ul> <p><b>Activități:</b></p> <ul style="list-style-type: none"> <li>- identificarea terenului;</li> <li>- realizarea documentațiilor tehnico-economice;</li> <li>- realizarea achizițiilor specifice: servicii, lucrări;</li> <li>- construire sală de sport;</li> <li>- dotarea noii infrastructuri.</li> </ul>	Bugetul local / Bugetul de Stat/ Fonduri Europene	Studiu de fezabilitate	2021 - 2027
<b>12.</b>	Înființarea / dezvoltarea infrastructurii pentru educația non - formală	<p><b>Obiective:</b></p> <ul style="list-style-type: none"> <li>-realizarea unui proces educațional optim dezvoltării armonioase a personalității copiilor.</li> </ul> <p><b>Activități:</b></p> <ul style="list-style-type: none"> <li>- realizarea documentațiilor tehnico-economice;</li> <li>-achiziționarea de dotări specifice pentru educația non-formală;</li> <li>-susținerea programelor de învățare prin acțiune, învățarea de la egali și activități de voluntariat.</li> </ul>	Bugetul local / Bugetul de Stat/ Fonduri Europene	Idee de proiect	2021 - 2027
<b>13.</b>	Transport specializat pentru școlari și preșcolari	<p><b>Obiective:</b></p> <ul style="list-style-type: none"> <li>-îmbunătățirea accesului la infrastructura școlară și preșcolară și reducerea abandonului școlar.</li> </ul> <p><b>Activități:</b></p>	Bugetul local / Bugetul de Stat/	Idee de proiect	2021 - 2027

**STRATEGIA LOCALĂ DE DEZVOLTARE DURABILĂ A COMUNEI ALBEȘTI 2021 – 2027**

		-achiziție mijloc de transport specializat pentru transportul școlarilor și preșcolarilor din satele aparținătoare comunei.	Fonduri Europene		
<b>14.</b>	Înființarea unui centru comunitar pentru învățare permanentă	<p><b>Obiective:</b></p> <ul style="list-style-type: none"> <li>-îmbunătățirea accesului la educație pentru adulții dezavantajați.</li> </ul> <p><b>Activități:</b></p> <ul style="list-style-type: none"> <li>- realizarea documentațiilor tehnico-economice;</li> <li>- achiziționarea de dotări specifice;</li> <li>- realizarea achizițiilor specifice: servicii, lucrări;</li> <li>- susținerea programelor de învățare pentru învățare permanentă.</li> </ul>	Bugetul de Stat/ Fonduri Europene	Idee de proiect	2021 - 2027
<b>OBIECTIVUL STRATEGIC NR. 4 - DEZVOLTAREA UNEI COMUNITĂȚI PRIETENOASE CU MEDIUL</b>					
<b>15.</b>	Dezvoltarea transportului nemotorizat, prin crearea de piste de biciclete	<p><b>Obiective:</b></p> <ul style="list-style-type: none"> <li>-creșterea atractibilității zonei montane prin promovarea cicloturismului;</li> <li>-promovarea transportului nemotorizat.</li> </ul> <p><b>Activități:</b></p> <ul style="list-style-type: none"> <li>-realizarea documentațiilor tehnico-economice;</li> <li>-amenajare piste de biciclete;</li> <li>-semnalizare corespunzătoare cu indicatoare acțiuni de informare și promovare.</li> </ul>	Bugetul local / Bugetul de Stat/ Fonduri Europene	Idee de proiect	2021 - 2027
<b>16.</b>	Intervenții asupra spațiilor degradate, inclusiv reintroducerea în circuitul rural al construcțiilor și terenurilor neutilizate	<p><b>Obiectiv:</b></p> <ul style="list-style-type: none"> <li>-revitalizarea mediului rural;</li> <li>-reducerea gradului de poluare;</li> <li>-regenerarea terenurilor dezafectate.</li> </ul> <p><b>Activități:</b></p> <ul style="list-style-type: none"> <li>- realizarea documentațiilor tehnico-economice;</li> <li>-identificarea terenurilor dezafectate;</li> <li>-identificarea celor mai bune măsuri privind regenerarea terenurilor dezafectate;</li> <li>- implementarea măsurilor privind regenerarea terenurilor dezafectate.</li> </ul>	Bugetul local / Bugetul de Stat/ Fonduri Europene	Idee de proiect	2021 - 2027

<p><b>17.</b> Infrastructură de alimentare verde</p>	<p><b>Obiective:</b></p> <ul style="list-style-type: none"> <li>- reducerea emisiilor de gaze cu efect de seră în transporturi, prin promovarea infrastructurii pentru vehiculele de transport rutier nepoluant din punct de vedere energetic.</li> </ul> <p><b>Activități:</b></p> <ul style="list-style-type: none"> <li>- realizarea documentațiilor tehnico-economice;</li> <li>- achiziționare și montare stații de reîncărcare pentru vehicule electrice în special în zonele tranzitate de turiști.</li> </ul>	<p>Bugetul local / Bugetul de Stat/ Fonduri Europene</p>	<p>Idee de proiect</p>	<p>2021 - 2027</p>
<p><b>18.</b> Creșterea eficienței energetice în clădirile publice</p>	<p><b>Obiective:</b></p> <ul style="list-style-type: none"> <li>- creșterea eficienței energetice în clădirile publice și sistemele de iluminat public, îndeosebi a celor care înregistrează consumuri energetice mari.</li> </ul> <p><b>Activități:</b></p> <ul style="list-style-type: none"> <li>-realizarea documentațiilor tehnico-economice;</li> <li>-îmbunătățirea izolației termice a anvelopei clădirii, șarpantelor și învelitoarelor, inclusiv măsuri de consolidare a acesteia;</li> <li>-înlouirea corpurilor de iluminat;</li> <li>-implementarea sistemelor de management al funcționării consumurilor energetice;</li> <li>- alte măsuri conform expertizei.</li> </ul>	<p>Bugetul local / Bugetul de Stat/ Fonduri Europene</p>	<p>Idee de proiect</p>	<p>2021 - 2027</p>
<p><b>19.</b> Modernizarea sistemului public de iluminat și extinderea acestuia, unde este cazul</p>	<p><b>Obiective:</b></p> <ul style="list-style-type: none"> <li>- reducerea consumului de energie și a cheltuielilor anuale de întreținere cu iluminatul public stradal ale autorităților publice locale prin modernizarea și eficientizarea sistemelor de iluminat public stradal.</li> </ul> <p><b>Activități:</b></p> <ul style="list-style-type: none"> <li>- realizarea documentațiilor tehnico-economice;</li> <li>- montare corpuri noi de iluminat;</li> <li>- înlocuirea sistemelor de iluminat public cu incandescență cu iluminat prin utilizarea unor lămpi</li> </ul>	<p>Bugetul local / Bugetul de Stat/ Fonduri Europene</p>	<p>Idee de proiect</p>	<p>2021 - 2027</p>

		cu eficiență energetică ridicată, durata mare de viață și asigurarea confortului corespunzător, inclusiv prin reabilitarea instalațiilor electrice (stâlpi, rețele); - extinderea sistemului public de iluminat.			
<b>20.</b>	Îmbunătățirea sistemului de colectare al deșeurilor	<p><b>Obiective:</b> - reducerea poluării creșterea calității vieții.</p> <p><b>Activități:</b> - implementarea un sistem de colectare a deșeurilor comunitare prin montarea unor containere de gunoi subterane; - montare coșuri de gunoi stradale; - campanii de informare și promovare privind colectarea selectivă a deșeurilor.</p>	Bugetul local / Bugetul de Stat/ Fonduri Europene	Idee de proiect	2021 - 2027
<b>OBIECTIVUL STRATEGIC NR. 5 - PROMOVAREA UNUI SECTOR AGRICOL INTELIGENT, REZILIENT ȘI DIVERSIFICAT CARE SĂ ASIGURE SECURITATEA ALIMENTARĂ</b>					
<b>21.</b>	Înființarea/dezvoltarea/modernizarea și dotarea infrastructurii de valorificare a produselor locale	<p><b>Obiective:</b> - creșterea gradului de consum al produselor locale; - stimularea economiei locale.</p> <p><b>Activități:</b> - măsuri pentru înființarea/dezvoltarea/modernizarea și dotarea infrastructurii de valorificare a produselor locale.</p>	Bugetul local / Bugetul de Stat/ Fonduri Europene	Idee de proiect	2021 - 2027
<b>22.</b>	Construirea unei piețe acoperite în zona centrală pentru desfacerea produselor locale	<p><b>Obiective:</b> - creșterea gradului de consum al produselor locale; - creșterea pieței de desfacere prin sprijinul operatorilor economici.</p> <p><b>Activități:</b> - realizarea documentațiilor tehnico-economice; - execuția de lucrări privind amenajarea pieței.</p>	Bugetul local / Bugetul de Stat/ Fonduri Europene	Idee de proiect	2021 - 2027
<b>23.</b>	Încurajarea înființării și funcționării administrative a grupurilor de producători și a altor forme asociative cu scop economic	<p><b>Obiective:</b> - adaptarea producției și a produselor producătorilor care sunt membri ai acestor grupuri la cerințele pieței; - introducerea în comun a produselor pe piață;</p>	Bugetul local / Bugetul de Stat/	Idee de proiect	2021 - 2025

		<ul style="list-style-type: none"> <li>- stabilirea unor norme comune privind informarea asupra producției, acordând o atenție deosebită recoltării și disponibilității;</li> <li>- realizarea unor activități care pot fi desfășurate de către grupurile de producători și a altor forme asociative cu scop economic.</li> </ul> <p><b>Activități:</b></p> <ul style="list-style-type: none"> <li>- campanii de informare privind importanța înființării și funcționării administrative a grupurilor de producători;</li> <li>- alte măsuri specifice pentru susținerea asocierii și funcționării grupurilor de producători.</li> </ul>	Fonduri Europene			
<b>OBIECTIVUL STRATEGIC NR. 6 - DEZVOLTAREA SERVICIILOR SANITARE SI SOCIALE</b>						
<b>24.</b>	Înființare / reabilitare / modernizare centru medical de permanență	<p><b>Obiective:</b></p> <ul style="list-style-type: none"> <li>- creșterea accesului la infrastructura socială;</li> <li>- îmbunătățirea serviciilor sociale.</li> </ul> <p><b>Activități:</b></p> <ul style="list-style-type: none"> <li>- identificarea grupului țintă;</li> <li>- realizarea documentațiilor tehnico-economice;</li> <li>- lucrări specifice pentru înființare / reabilitare / modernizare centru medical de permanență.</li> </ul>	Bugetul local / Bugetul de Stat / Fonduri Europene	Idee de proiect	2021 - 2027	
<b>25.</b>	Înființarea, dezvoltarea sau extinderea / diversificarea / modernizarea serviciilor de suport existente destinate persoanelor din grupuri vulnerabile bazate pe nevoile specifice ale acestora	<p><b>Obiective:</b></p> <ul style="list-style-type: none"> <li>- creșterea accesului la infrastructura socială;</li> <li>- îmbunătățirea serviciilor sociale.</li> </ul> <p><b>Activități:</b></p> <ul style="list-style-type: none"> <li>- identificarea grupului țintă;</li> <li>- realizarea documentațiilor tehnico-economice;</li> <li>- lucrări specifice pentru înființarea, dezvoltarea sau extinderea/ diversificarea/ modernizarea serviciilor de suport existente destinate persoanelor din grupuri vulnerabile bazate pe nevoile specifice ale acestora.</li> </ul>	Bugetul local / Bugetul de Stat / Fonduri Europene	Idee de proiect	2021 - 2027	
<b>26.</b>	Sprrijinirea și dezvoltarea întreprinderilor sociale	<p><b>Obiective:</b></p> <ul style="list-style-type: none"> <li>- îmbunătățirea serviciilor sociale.</li> </ul>	Bugetul local /	Idee de proiect	2021 - 2027	

	<p><b>Activități:</b></p> <ul style="list-style-type: none"> <li>-implementarea unor măsuri de sprijin în conformitate cu prevederile Legii administrației publice locale nr. 215/2001, republicată, cu modificările și completările ulterioare precum:</li> <li>• atribuirea unor spații și/sau terenuri aflate în domeniul public al unităților/subdiviziunilor administrativ-teritoriale, în scopul desfășurării activităților pentru care le-a fost acordată marca socială;</li> <li>• sprijin, în promovarea produselor realizate și/sau furnizate, serviciilor prestate ori lucrărilor executate în comunitate, precum și în identificarea unor piețe de desfacere a acestora;</li> <li>• sprijin în promovarea turismului și activităților conexe acestuia, prin valorificarea patrimoniului istoric și cultural local;</li> <li>• scutiri de taxe acordate în conformitate cu prevederile Legii nr. 227/2015 privind Codul Fiscal, cu modificările și completările ulterioare, etc.</li> </ul>	<p>Bugetul de Stat/ Fonduri Europene</p>	
<p><b>27.</b> 2 (două) Locuințe Protejate pentru persoane adulte cu dizabilități în sat Albești, sat Corni Albești, comuna Albești, județul Vaslui în cadrul proiectului ”Comunități participative pentru tinerii cu dizabilități”</p>	<p><b>Obiective:</b></p> <ul style="list-style-type: none"> <li>- creșterea accesului la infrastructura socială;</li> <li>- îmbunătățirea serviciilor sociale.</li> </ul> <p><b>Activități:</b></p> <ul style="list-style-type: none"> <li>- realizarea documentațiilor tehnico-economice;</li> <li>- lucrări specifice pentru înființarea/ construirea/modernizarea și /sau dotarea unui centru de zi în sat Albești.</li> </ul>	<p>Bugetul local / Bugetul de Stat/ Fonduri Europene</p>	<p>Proiect tehnic</p> <p>2021 - 2027</p>
<p><b>28.</b> Înființarea/construirea/modernizarea și/sau dotarea centre și/sau unități de îngrijire la domiciliu</p>	<p><b>Obiective:</b></p> <ul style="list-style-type: none"> <li>- creșterea accesului la infrastructura socială;</li> <li>- îmbunătățirea serviciilor sociale.</li> </ul> <p><b>Activități:</b></p> <ul style="list-style-type: none"> <li>- realizarea documentațiilor tehnico-economice;</li> </ul>	<p>Bugetul local / Bugetul de Stat/</p>	<p>Idee de proiect</p> <p>2021 - 2027</p>

		- lucrări specifice pentru înființarea/construirea/modernizarea și/sau dotarea centre și/sau unități de îngrijire la domiciliu.	Fonduri Europene		
<b>29.</b>	Modernizarea și extinderea sistemului de siguranță și supraveghere video	<p><b>Obiective:</b></p> <ul style="list-style-type: none"> <li>- creșterea nivelului de siguranță al populației.</li> </ul> <p><b>Activități:</b></p> <ul style="list-style-type: none"> <li>- modernizarea și extinderea sistemului de siguranță și supraveghere video în scopul asigurării ordinii și liniștii publice și a prevenirii și sancționării furturilor și a altor ilegalități;</li> <li>- campanii de promovare privind măsurile de siguranță ale cetățenilor.</li> </ul>	Bugetul local / Bugetul de Stat/ Fonduri Europene	Idee de proiect	2021 - 2027
<b>OBIECTIVUL STRATEGIC NR. 7 - TERITORIUL LOCAL ATRACTIV PENTRU TURISM, CULTURĂ ȘI SPORT</b>					
<b>30.</b>	Promovarea turistică a comunei Albești	<p><b>Obiective:</b></p> <ul style="list-style-type: none"> <li>- punerea în valoare a patrimoniului natural a comunei;</li> <li>- creșterea numărului de turiști care tranzitează comuna.</li> </ul> <p><b>Activități:</b></p> <ul style="list-style-type: none"> <li>- elaborarea de materiale de informare și promovare turistică.</li> </ul>	Bugetul local / Bugetul de Stat/ Fonduri Europene	Idee de proiect	2021 - 2027
<b>31.</b>	Construire / modernizare centru sportiv	<p><b>Obiective:</b></p> <ul style="list-style-type: none"> <li>- îmbunătățirea infrastructurii recreative;</li> <li>- diversificarea activităților sportive din comună;</li> <li>- crearea unui punct de atracție modern pentru locuitorii comunei.</li> </ul> <p><b>Activități:</b></p> <ul style="list-style-type: none"> <li>- realizarea documentațiilor tehnico-economice;</li> <li>- realizarea procedurilor de achiziții pentru servicii și lucrări;</li> <li>- amenajare spațiu pentru executarea construcțiilor;</li> <li>- construcție vestiare și alte anexe.</li> </ul>	Bugetul local / Bugetul de Stat/ Fonduri Europene	Idee de proiect	2021 - 2027

<b>32.</b>	Construirea unui teren sintetic multisport cu nocturnă	<p><b>Obiective:</b></p> <ul style="list-style-type: none"> <li>- îmbunătățirea infrastructurii recreative;</li> <li>- diversificarea activităților sportive din comună;</li> <li>- crearea unui punct de atracție modern pentru locuitorii comunei.</li> </ul> <p><b>Activități:</b></p> <ul style="list-style-type: none"> <li>- realizarea documentațiilor tehnico-economice;</li> <li>- realizarea procedurilor de achiziții pentru servicii și lucrări;</li> <li>- amenajare spațiu pentru executarea construcțiilor.</li> </ul>	Bugetul local / Bugetul de Stat/ Fonduri Europene	Idee de proiect	2021 - 2027
<b>33.</b>	Promovarea valorilor etno folclorice în comunitatea locală prin achiziționarea de dotări specifice	<p><b>Obiective:</b></p> <ul style="list-style-type: none"> <li>- creșterea calității vieții;</li> <li>- conservarea și promovarea tradițiilor locale.</li> </ul> <p><b>Activități:</b></p> <ul style="list-style-type: none"> <li>- realizarea documentațiilor tehnico-economice;</li> <li>- achiziționarea de dotări specifice pentru organizațiile locale care au ca scop principal promovarea valorilor etno – folclorice.</li> </ul>	Bugetul local / Bugetul de Stat/ Fonduri Europene	Idee de proiect	2021 - 2027
<b>34.</b>	Dezvoltarea activităților culturale și artistice din comuna Albești	<p><b>Obiective:</b></p> <ul style="list-style-type: none"> <li>- îmbunătățirea serviciilor culturale;</li> <li>- diversificarea activităților recreative și culturale pentru populația rurală;</li> <li>- reducerea discrepanțelor rural-urban.</li> </ul> <p><b>Activități:</b></p> <ul style="list-style-type: none"> <li>- realizarea de parteneriate APL-ONG;</li> <li>- sprijin pentru organizarea evenimentelor/activităților culturale;</li> <li>- identificarea unor surse de finanțare.</li> </ul>	Bugetul local / Bugetul de Stat/ Fonduri Europene	Idee de proiect	2021 - 2027
<b>35.</b>	Dezvoltarea infrastructurii recreere și agrement	<p><b>Obiective:</b></p> <ul style="list-style-type: none"> <li>- îmbunătățirea gradului de atracție teritoriului rural;</li> <li>- oferirea unor servicii de calitate cetățenilor;</li> <li>- reducerea discrepanțelor între mediul rural și cel urban.</li> </ul>	Bugetul local / Bugetul de Stat/	Idee de proiect	2021 - 2027

		<p><b>Activități:</b></p> <ul style="list-style-type: none"> <li>- realizarea documentațiilor tehnico-economice;</li> <li>- realizarea procedurilor de achiziții pentru servicii și lucrări;</li> <li>- amenajare parcuri;</li> <li>- dotarea cu mobilier stradal: bănci, coșuri de gunoi, etc.;</li> <li>- plantarea de pomi la aliniamentele stradale, etc.</li> </ul>	Fonduri Europene			
<b>37.</b>	Amenajare centru comunal	<p><b>Obiective:</b></p> <ul style="list-style-type: none"> <li>- crearea unui centru local mai atractiv pentru cetățeni și turiști;</li> <li>- oferirea unor servicii de calitate cetățenilor;</li> <li>- reducerea discrepanțelor între mediul rural și cel urban.</li> </ul> <p><b>Activități:</b></p> <ul style="list-style-type: none"> <li>- realizarea documentațiilor tehnico-economice;</li> <li>- realizarea procedurilor de achiziții pentru servicii și lucrări;</li> <li>- amenajare zonă de promenadă;</li> <li>- amenajare spații verzi.</li> </ul>	Bugetul local / Bugetul de Stat/ Fonduri Europene	Idee de proiect	2021 - 2027	
<b>37.</b>	Punerea în valoare a patrimoniului cultural imaterial local	<p><b>Obiective:</b></p> <ul style="list-style-type: none"> <li>- conservarea, protecția și valorificarea durabilă a patrimoniului cultural;</li> <li>- punerea în valoare a identității culturale locale.</li> </ul> <p><b>Activități:</b></p> <ul style="list-style-type: none"> <li>- elaborarea de studii și cercetări despre patrimoniul imaterial local;</li> <li>- reconstituirea unor tradiții și obiceiurilor locale.</li> </ul>	Bugetul local / Bugetul de Stat/ Fonduri Europene	Idee de proiect	2021 - 2027	
<b>OBIECTIVUL STRATEGIC NR. 8 – DEZVOLTARE TEHNOLOGICĂ ȘI DIGITALIZARE</b>						
<b>38.</b>	Crearea unei strategii Smart Village	<p><b>Obiective:</b></p> <ul style="list-style-type: none"> <li>- dezvoltarea potențialului local, uman, de mediu și economic;</li> </ul>	Bugetul local / Bugetul de Stat/	Idee de proiect	2021 - 2027	

**STRATEGIA LOCALĂ DE DEZVOLTARE DURABILĂ A COMUNEI ALBEȘTI 2021 – 2027**

		<ul style="list-style-type: none"> <li>- revitalizarea și îmbunătățirea serviciilor publice de bază;</li> <li>- îmbunătățirea condițiilor de viață;</li> <li>- dezvoltarea competențelor digitale și sprijinirea educației la distanță.</li> </ul> <p><b>Activități:</b></p> <ul style="list-style-type: none"> <li>- realizarea strategiei Smart Village.</li> </ul>	Fonduri Europene		
<b>39.</b>	Dezvoltarea serviciilor de e-administrație	<p><b>Obiective:</b></p> <ul style="list-style-type: none"> <li>- susținerea digitalizării în beneficiul cetățenilor.</li> </ul> <p><b>Activități:</b></p> <ul style="list-style-type: none"> <li>- decoltarea sistemului on-line implementat prin digitalizarea unor noi servicii.</li> </ul>	Bugetul local / Bugetul de Stat/ Fonduri Europene	Idee de proiect	2021 - 2027
<b>40.</b>	Digitalizare locală	<p><b>Obiective:</b></p> <ul style="list-style-type: none"> <li>- creșterea gradului de utilizare al tehnologiei informațiilor și comunicațiilor;</li> <li>- susținerea conectivității.</li> </ul> <p><b>Activități:</b></p> <ul style="list-style-type: none"> <li>- implementare de măsuri pentru stimularea dezvoltării tehnologiei informațiilor și comunicațiilor.</li> </ul>	Bugetul local / Bugetul de Stat/ Fonduri Europene	Idee de proiect	2021 - 2027
<b>OBIECTIVUL STRATEGIC NR. 9 – CREȘTEREA CAPACITĂȚII INSTITUȚIONALE</b>					
<b>41.</b>	Dezvoltarea resurselor umane din cadrul aparatului de specialitate al Unității administrativ teritoriale	<p><b>Obiective:</b></p> <ul style="list-style-type: none"> <li>- creșterea performanței la locul de muncă;</li> <li>- creșterea gradului de mulțumire al cetățenilor privind interacțiunea cu funcționarii publici.</li> </ul> <p><b>Activități:</b></p> <ul style="list-style-type: none"> <li>- participarea personalului la cursuri de formare și perfecționare a resurselor umane din administrația publică;</li> <li>- încurajarea schimburilor de experiență;</li> <li>- încurajarea utilizării bunelor practici din domeniu;</li> </ul>	Bugetul local / Bugetul de Stat/ Fonduri Europene	Idee de proiect	2021 - 2027

		- alte măsuri specifice care să conducă la îndeplinirea obiectivelor.			
<b>42.</b>	Dezvoltarea, modernizarea și diversificarea serviciilor publice	<p><b>Obiective:</b></p> <ul style="list-style-type: none"> <li>- îmbunătățirea accesului la serviciile publice de bază pentru populația rurală.</li> </ul> <p><b>Activități:</b></p> <ul style="list-style-type: none"> <li>- cursuri pentru angajați compartimentelor de specialitate pentru îmbunătățirea activității;</li> <li>- participarea la conferințe și seminarii;</li> <li>- schimburi de experiență, etc.</li> </ul>	Bugetul local / Bugetul de Stat / Fonduri Europene	Idee de proiect	2021 - 2027
<b>43.</b>	Achiziționarea de utilaje, echipamente pentru serviciile publice locale	<p><b>Obiective:</b></p> <ul style="list-style-type: none"> <li>- îmbunătățirea accesului la serviciile publice de bază pentru populația rurală, respectiv achiziționarea de utilaje și echipamente pentru serviciul public de administrare a domeniului public.</li> </ul> <p><b>Activități:</b></p> <ul style="list-style-type: none"> <li>- achiziționarea de echipamente specializate pentru activitățile de întreținere al domeniului public.</li> </ul>	Bugetul local / Bugetul de Stat / Fonduri Europene	Idee de proiect	2021 - 2027
<b>44.</b>	Lucrări de cadastru și Carte funciară în comuna Albești	<p><b>Obiective:</b></p> <ul style="list-style-type: none"> <li>- extinderea geografică a sistemului de înregistrare a proprietăților în cadastru și cartea Funciară.</li> </ul> <p><b>Activități:</b></p> <ul style="list-style-type: none"> <li>- înregistrări gratuite a imobilelor în sistemul integrat de cadastru și carte funciară;</li> <li>- eliberarea certificatelor pentru înscrierea în cartea funciară a posesorilor ca proprietate și, după caz, a dezbaterilor succesorale.</li> </ul>	Bugetul local / Bugetul de Stat / Fonduri Europene	In curs de derulare	2021 - 2027
<b>OBIECTIVUL STRATEGIC NR. 10 - DEZVOLTAREA COOPERĂRII ȘI ASOCIERII</b>					
<b>45.</b>	Inițierea unui parteneriat între ONG și Autoritatea Publică Locală pentru rezolvarea problemelor sanitare și sociale	<p><b>Obiective:</b></p> <ul style="list-style-type: none"> <li>- creșterea gradului de cooperare;</li> <li>- consolidarea relațiilor public-private prin parteneriate și susținerea activității ONG-urilor.</li> </ul> <p><b>Activități:</b></p>	Bugetul local / Bugetul de Stat /	Idee de proiect	2021 - 2027

		- inițierea unui parteneriat între ONG și Autoritatea Publică Locală pentru rezolvarea problemelor sanitare și sociale. <b>Obiective:</b> - creșterea gradului de cooperare; - îmbunătățirea procesului administrativ local. <b>Activități:</b> - inițierea demersurilor de înfrățire cu localități - Schimburi de experiență pe diverse teme cu localități din alte state.	Fonduri Europene	Idee de proiect	2021 - 2027
<b>46.</b>	Schimburi culturale și acțiuni de colaborare cu alte localități		Bugetul local / Bugetul de Stat/ Fonduri Europene		
<b>47.</b>	Centru comunitar / de resurse / multifuncțional	<b>Obiective:</b> - susținerea cooperării și asocierea; - consolidarea relațiilor public-private prin parteneriate și susținerea activității ONG-urilor. <b>Activități:</b> - construire/reabilitare/amenajare/dotare clădire – centru comunitar sau de resurse pentru servicii medicale /incubator de afaceri/ONG-uri, în funcție de necesitățile locale care vor fi identificate.	Bugetul local / Bugetul de Stat/ Fonduri Europene	Idee de proiect	2021 - 2027

Finanțările nerambursabile sunt destinate sprijinirii dezvoltării locale unde nu există resurse financiare suficiente accesibile în mod curent sau din domenii în care există în mod tradițional o nevoie de resurse financiare mai mare decât disponibilitățile (de exemplu, infrastructură activități cu caracter social etc).

Astfel pot fi acordate finanțări pentru infrastructură, educație, cultură, protecția mediului, cercetare, religie, sănătate, servicii sociale, cooperare internațională, drepturi civile și cetățenești, digitalizare, dezvoltare economică și socială etc.

Pentru finanțarea investițiilor propuse în cadrul acestei strategii, pentru perioada 2021 – 2027, identificăm următoarele tipuri de finanțări:

a) **Fonduri Structurale si de Coeziune** care contribuie la realizarea celor trei obiective ale Politicii de Coeziune UE;

b) **Fonduri de la bugetele naționale;**

c) **Alte finanțări nerambursabile** care pot proveni de la o varietate de finantatori (inclusiv de la Uniunea Europeana):

- Guvernul României
- guvernele sau ambasadele unor state straine;
- instituții financiare internaționale (de ex.: BERD, Banca Mondială etc.);
- fundații sau alte organizații naționale sau internaționale;
- companii;
- banci active în România.

În cadrul politicii de coeziune Ministerul Fondurilor Europene propune pentru perioada 2021 – 2027, nouă tipuri de programe, Programul Operațional Regional urmând a fi gestionat descentralizat la nivelul Agențiilor de Dezvoltare Regională din fiecare dintre cele 8 regiuni ale țării:

1. Programul Operațional Dezvoltare Durabilă (PODD);
2. Programul Operațional Transport (POT);
3. Programul Operațional Creștere Inteligentă și Digitalizare (POCID);
4. Programul Național de Sănătate (multifond) (PNS);
5. Programul Operațional Capital Uman (POCU);
6. Programul Operațional Ajutorarea Persoanelor Dezavantajate (POAD);
7. Programul Operațional de Dezvoltare Teritorială Integrată (multifond) (PODTI);

8. Programele Operaționale Regionale – implementate la nivel de regiune (8 POR);
9. Programul Operațional Asistență.

În ceea ce privește responsabilitatea gestionării acestor programe, **Agențiile pentru Dezvoltare Regională vor fi Autorități de Management pentru cele opt Programe Operaționale Regionale**, Ministerul Transporturilor, Infrastructurii și Comunicațiilor va fi Autoritate de Management pentru Programul Operațional Transport, iar Ministerul Fondurilor Europene va fi Autoritate de Management pentru celelalte șapte Programe Operaționale menționate mai sus.

Pentru cele 9 programe din cadrul politicii de coeziune, în perioada 2021 – 2027 vor fi finanțate următoarele axe prioritare:

### **1. Programul Operațional Dezvoltare Durabilă:**

Axa Prioritară 1. Tranzitie energetică bazată pe eficiență energetică, emisii reduse, sisteme inteligente de energie, rețele și soluții de stocare

Axa Prioritară 2 - Dezvoltarea infrastructurii de apă și apă uzată și tranziția la o economie circulară

Axa Prioritară 3 - Protecția mediului prin conservarea biodiversității, asigurarea calității aerului și decontaminare a siturilor poluate

Axa Prioritară 4 - Promovarea adaptării la schimbările climatice, prevenirea și gestionarea riscurilor

### **2. Programul Operațional Transport (POT)**

Axa Prioritară 1. Îmbunătățirea conectivității prin dezvoltarea rețelei TEN-T de transport rutier

Axa Prioritară 2. Îmbunătățirea conectivității prin dezvoltarea infrastructurii rutiere pentru accesibilitate teritorială

Axa prioritară 3. Îmbunătățirea conectivității prin dezvoltarea rețelei TEN-T de transport pe calea ferată

Axa prioritară 4. Îmbunătățirea mobilității naționale, durabilă și rezilientă în fața schimbărilor climatice prin creșterea calității serviciilor de transport pe calea ferată

Axa prioritară 5. Îmbunătățirea conectivității prin creșterea gradului de utilizare a transportului cu metroul în regiunea București-Ilfov

Axa prioritară 6. Îmbunătățirea conectivității și mobilității urbane, durabilă și rezilientă în fața schimbărilor climatice prin creșterea calității serviciilor de transport pe calea ferată

Axa prioritară 7: dezvoltarea unui sistem de transport multimodal

Axa prioritară 8: creșterea gradului de utilizare a căilor navigabile și a porturilor

Axa prioritară 9: creșterea gradului de siguranță și securitate pe rețeaua rutieră de transport

Axa prioritară 10: asistență tehnică

### **3. Programul Operațional Creștere Inteligentă și Digitalizare (POCID)**

Axa Prioritară 1. Creșterea competitivității economice prin cercetare și inovare

Axa Prioritară 2. Dezvoltarea unei rețele de mari infrastructuri de CDI

Axa prioritară 3. Creșterea competitivității economice prin digitalizare

Axa prioritară 4. Dezvoltarea infrastructurii Broadband

Axa prioritară 5. Instrumente financiare

Axa prioritară 6. Creșterea capacității administrative

### **4. Programul Național de Sănătate (multifond) (PNS)**

Axa Prioritară 1. Continuarea investițiilor în spitale regionale

Axa Prioritară 2. Servicii de asistență medicală primară, comunitară și servicii oferite în regim ambulatoriu

Axa prioritară 3. Servicii de recuperare, paliative și îngrijiri pe termen lung adaptate fenomenului demografic de îmbătrânire a populației și profilului epidemiologic al morbidității

Axa prioritară 4. Creșterea eficacității sectorului medical prin investiții în infrastructură și servicii

A. Investiții prioritare în infrastructură

B. Investiții în structurile relevante în domeniul supravegherii bolilor transmisibile și de gestionare a alertelor naționale și internaționale la nivel central și local din domeniul sănătății publice

C. Modernizarea sistemului național de transfuzii, inclusiv a infrastructurii de testare a sângelui și/sau procesare a plasmei

Axa prioritară 5. Abordări inovative în cercetarea din domeniul medical

Axa prioritară 6. Informatizarea sistemului medical

Axa prioritară 7. Măsuri FSE care susțin cercetarea, informatizarea în sănătate și utilizare metode moderne de investigare, intervenție, tratament.

### **1. Programul Operațional Capital Uman (POCU)**

Axa Prioritară 1. Valorificarea potențialului tinerilor pe piața muncii

Axa Prioritară 2. Prevenirea părăsirii timpurii a școlii și creșterea accesului și a participării grupurilor dezavantajate la educație și formare profesională

Axa prioritară 3. Creșterea calității și asigurarea echității în sistemul de educație și formare profesională

Axa prioritară 4. Adaptarea ofertei de educație și formare profesională la dinamica pieței muncii și la provocările inovării și progresului tehnologic

Axa prioritară 5. Creșterea accesibilității, atractivității și calității învățământului profesional și tehnic

Axa prioritară 6. Creșterea accesului pe piața muncii pentru toți

Axa prioritară 7. Antreprenoriat și economie socială

Axa prioritară 8. Susținerea reformelor pe piața muncii în acord cu dinamica pieței muncii

Axa prioritară 9. Consolidarea participării populației în procesul de învățare pe tot parcursul vieții pentru facilitarea tranzițiilor și a mobilității (prioritate comună Educație/Ocupare)

## **2. Programul Operațional Ajutorarea Persoanelor Dezavantajate (POAD)**

Axa Prioritară 1. Dezvoltarea locală plasată sub responsabilitatea comunității (intervenții adresate grupurilor de acțiune locală) – OP 4

Axa Prioritară 2. Dezvoltare locală plasată sub responsabilitatea comunității – OP 5

Axa prioritară 3. Comunități marginalizate

Axa prioritară 4. Reducerea disparităților între copiii în risc de săracie și/sau excluziune socială și ceilalți copii

Axa prioritară 5. Servicii pentru persoane vârstnice

Axa prioritară 6. Sprijin pentru persoanele cu dizabilități

Axa prioritară 7. Sprijin pentru grupuri vulnerabile

Axa prioritară 8. Ajutorarea persoanelor defavorizate

## **3. Programul Operațional de Dezvoltare Teritorială Integrată (multifond) (PODTI)**

### **4. Programele Operaționale Regionale – implementate la nivel de regiune (8 POR)**

Axa Prioritară 1. O regiune competitivă prin inovare, digitalizare și întreprinderi dinamice

Axa Prioritară 2. O regiune cu orașe Smart

Axa prioritară 3. O regiune cu orașe prietenoase cu mediul

Axa prioritară 4. Dezvoltarea sistemelor de încălzire centralizate

Axa prioritară 5. O regiune accesibilă

Axa prioritară 6. O regiune educată

Axa prioritară 7. O regiune atractivă

Axa prioritară 8. Asistență tehnică

### **5. Programul Operațional Asistență Tehnică (multifond) (POAT)**

#### **Surse de finanțare din bugetele naționale:**

**\* PROGRAMELE FINANȚATE PRIN COMPANIA NAȚIONALĂ DE INVESTIȚII S.A.**

Compania Nationala de Investitii S.A.functioneaza in baza Ordonantei nr 25/2001 privind infiintarea Companiei Nationale de Investitii CNI S.A cu modificarile si completarile ulterioare.

Finanțator: Guvernul României

Program de finanțare: Programul național de construcții de interes public sau social

Obiectivul programului: Construirea, reabilitarea, modernizarea, dotarea și extinderea unui obiectiv, finalizarea unui obiectiv demarat anterior de beneficiar.

Solicitanți eligibili: Autoritățile administrației publice centrale, autoritățile administrației publice locale, alte instituții publice și instituții de interes public și persoane juridice recunoscute ca fiind de utilitate publică în condițiile legii, alte entități ce funcționează în baza unor legi speciale, inclusiv persoane fizice și juridice în cazul Subprogramului ”Lucrări în primă urgență”.

Activități eligibile: Construirea, reabilitarea, modernizarea, dotarea și extinderea unui obiectiv, finalizarea unui obiectiv demarat anterior de beneficiar:

1. Subprogramul ”Săli de sport”
2. Subprogramul ”Bazine de înot”
3. Subprogramul ”Complexuri sportive”
4. Subprogramul ”Așezăminte culturale”
5. Subprogramul ”Unități și instituții de învățământ de stat”
6. Subprogramul ”Patinoare artificiale”

7. Subprogramul "Unități sanitare"
8. Subprogramul "Săli de cinema"
9. Subprogramul "Lucrări în primă urgență"
10. Subprogramul "Reabilitare blocuri de locuințe situate în localități din zone defavorizate"
11. Subprogramul "Drumuri de interes local și drumuri de interes județean"
12. Subprogramul "Fose septice, microstații de epurare și sisteme de alimentare cu apă"
13. Subprogramul "Alte obiective de interes public sau social în domeniul construcțiilor".

\* **PROGRAMUL NAȚIONAL DE DEZVOLTARE LOCALĂ - PNDL**

Reprezintă sursa principală de finanțare pentru infrastructura locală și are la bază principiul conform căruia în fiecare localitate din țară trebuie să fie asigurat un set minim de servicii publice. Programul Național de Dezvoltare Locală, coordonat de Ministerul Lucrărilor Publice, Dezvoltării și Administrației, stabilește cadrul legal pentru implementarea unor proiecte de importanță națională, care susțin dezvoltarea regională prin realizarea unor lucrări de infrastructură rutieră, tehnico-edilitară și socio-educativă.

Finanțator: Guvernul României

Programe de finanțare și solicitanți eligibili:

- ✓ Programul privind reabilitarea, modernizarea și/sau asfaltarea drumurilor de interes județean și de interes local, alimentarea cu apă, canalizarea și epurarea apelor uzate la sate, precum și în unitățile administrativ-teritoriale cu resurse turistice - Hotărârea Guvernului nr. 577/1997;
- ✓ Programul de dezvoltare a infrastructurii și a unor baze sportive din spațiul rural - Ordonanța Guvernului nr. 7/2006, aprobată cu modificări și completări prin Legea nr. 71/2007, cu modificările ulterioare;
- ✓ Programele multianuale prioritare de mediu și gospodărire a apelor - Ordonanța Guvernului nr. 40/2006, aprobată cu modificări și completări prin Legea nr. 61/2007, cu modificările ulterioare pentru programul prevăzut la art. 2 alin. (1) lit. c);
- ✓ Programul Reabilitare și modernizare - 10.000 km drumuri de interes județean și drumuri de interes local - Hotărârea Guvernului nr. 530/2010.

Obiectivul programului: obiectivul prioritar ale PNDL este finalizarea tuturor obiectivelor finanțate prin alte programe închise în prezent precum și sprijinirea autorităților publice locale în

prioritizarea finanțării astfel încât România, în integralitatea ei, să devină un spațiu construit eficient, în care toți locuitorii să aibe acces egal la resurse, să beneficieze de creșterea calității vieții și să se faciliteze dezvoltarea comunităților funcție de potențialul acestora și de strategiile de dezvoltare durabilă, pe principii de competitivitate și coeziune teritorială. Programul este dedicat realizării unor obiective de investiții de infrastructură de dimensiuni reduse ca volum care nu îndeplinesc criteriile de eligibilitate pe programe cu finanțare europeană sau la care este imperios necesară finalizarea acestora pentru respectarea unor angajamente asumate de România în cadrul Uniunii Europene.

Activități eligibile: Obiectivele de investiții care pot fi finanțate în cadrul programului trebuie să vizeze lucrări de realizare / extindere / reabilitare / modernizare, respectiv dotare, pentru unul dintre următoarele domenii specifice:

- ✓ sisteme de alimentare cu apă și stații de tratare a apei;
- ✓ sisteme de canalizare și stații de epurare a apelor uzate;
- ✓ unități de învățământ preuniversitar, respectiv: grădinițe, școli generale primare și gimnaziale, licee, grupuri școlare, colegii naționale, școli profesionale, școli postliceale, unități de învățământ special de stat;
- ✓ unități sanitare;
- ✓ drumuri publice clasificate și încadrate, în conformitate cu prevederile legale în vigoare, ca drumuri județene, drumuri de interes local, drumuri comunale și/sau drumuri publice din interiorul localităților;
- ✓ poduri, podețe sau punți pietonale;
- ✓ obiective culturale de interes local, respectiv biblioteci, muzee, centre culturale multifuncționale, teatre;
- ✓ platforme de gunoi;
- ✓ piețe publice, comerciale, târguri, oboare;
- ✓ modernizarea bazelor sportive;
- ✓ sediile instituțiilor publice ale autorităților administrației publice locale, precum și a instituțiilor publice din subordinea acestora;
- ✓ infrastructura turistică dezvoltată de autoritățile publice locale ca instrument de punere în valoare a potențialului turistic local, pentru obiectivele de investiții aflate în proprietatea publică sau privată a unităților administrativ-teritoriale sau în administrarea acestora.

### **Finanțare:**

Programul se finanțează din transferuri de la bugetul de stat, în limita fondurilor aprobate anual în bugetul MLPDA, din fonduri aprobate anual cu această destinație în bugetele locale ale unităților administrativ-teritoriale beneficiare și din alte surse legal constituite.

În limita fondurilor aprobate anual prin legea bugetului de stat, în baza analizei interne de specialitate a propunerilor de finanțare ale autorităților locale, MLPDA întocmește și aprobă prin ordin al ministrului dezvoltării regionale și administrației publice, lista finală cu obiectivele de investiții care se finanțează, listă care se publică pe site-ul Ministerului Dezvoltării Regionale și Administrației Publice.

Pentru transferul sumelor de la bugetul de stat, prin bugetul MLPDA, cu destinația finanțării cheltuielilor eligibile prevăzute în contractele anuale de finanțare:

Unitățile administrativ-teritoriale pot solicita lunar, în scris Ministerului Lucrărilor Publice, Dezvoltării și Administrației, în funcție de necesități, transferul sumelor alocate cu destinația finanțării cheltuielilor eligibile prevăzute în contractele anuale de finanțare, în termen de 30 de zile de la efectuarea transferurilor de sume.

MLPDA virează sumele alocate și aprobate prin ordin de plată direct în conturile beneficiarilor.

### **\* PROGRAMELE DERULATE DE ADMINISTRAȚIA FONDULUI DE MEDIU**

Administrația Fondului pentru Mediu este principala instituție care asigură suportul financiar pentru realizarea proiectelor și programelor pentru protecția mediului, constituită conform principiilor europene „poluatorul plătește” și „responsabilitatea producătorului”.

Administrația Fondului pentru Mediu funcționează ca organ de specialitate al administrației publice centrale, cu personalitate juridică, în coordonarea Ministerului Mediului.

Programul privind sprijinirea eficienței energetice și a gestionării inteligente a energiei în infrastructura de iluminat public

Obiectivul programului: Creșterea eficienței energetice a sistemelor de iluminat public

Beneficiari eligibili: Unitățile administrativ-teritoriale, organizate la nivel de comună, oraș sau municipiu

Finanțator: Administrația Fondului pentru Mediu

Activități finanțate: modernizarea sistemelor de iluminat public prin înlocuirea corpurilor de iluminat având un consum ridicat de energie electrică cu corpuri de iluminat LED, precum și achiziționarea și instalarea sistemelor de dimare/telegestiune care permit reglarea fluxului luminos la nivelul întregului obiect de investiții.

Mai multe informații: <https://www.afm.ro/>.

**Alternative de finanțare, altele decât fondurile structurale și de coeziune, în care autoritățile publice locale pot fi solicitanți eligibili sau parteneri:**

Sursele de finanțare nerambursabilă pentru Autoritățile publice Locale nu se limitează doar la cele finanțate de Politica Agricolă Comună și de Politica de Coeziune, existând și alte surse de finanțare precum:

➤ **GRANTURILE SPAȚIULUI ECONOMIC EUROPEAN (SEE) ȘI NORVEGIENE**

Granturile Spațiului Economic European (SEE) și Norvegiene reprezintă contribuția Islandei, Principatului Liechtenstein și Regatului Norvegiei la reducerea disparităților economice și sociale în Spațiul Economic European și la consolidarea relațiilor bilaterale cu cele 15 state beneficiare din Estul și Sudul Europei și statele baltice.

Beneficiari eligibili: Organizațiile/entitățile din România sau din Statele Donatoare

Finanțator: Mecanismul Financiar SEE 2014-2021

Domenii finanțate:

- dezvoltare locală, reducerea sărăciei, incluziunea romilor, copii și tineri în situații de risc, drepturile omului;
- energie regenerabilă, eficiență energetică, securitate energetică;
- dezvoltarea afacerilor, inovare și IMM;
- sănătate publică;
- cercetare;
- patrimoniu cultural, antreprenoriat cultural și cooperare culturală;
- justiție, servicii corecționale, combaterea violenței domestice și de gen;
- afaceri interne, cooperare polițienească și combaterea criminalității;
- educație, burse, ucenicie și antreprenoriat pentru tineri;
- dialog social și muncă decentă;

- cetățenie activă – societate civilă;
- mediu și schimbări climatice.

Mai multe informații: <https://www.eeagrants.ro/apeluri>.

➤ **EUROPA CREATIVĂ - Subprogramul Cultură**

Programul-cadru al Comisiei Europene pentru sprijinirea sectoarelor culturii și audiovizualului.

**Beneficiari eligibili:** toți operatorii din sectoarele culturale și creative, însemnând organizații neguvernamentale, instituții publice și companii private cu activitate în domeniu.

**Finanțator:** programul Europa Creativă este gestionat de Comisia Europeană și de Agenția Executivă pentru Educație, Audiovizual și Cultură din Bruxelles, unde se trimit și se evaluează toate proiectele. La nivel național, Biroul Europa Creativă România oferă informații și asistență tehnică gratuite pentru operatorii care doresc să acceseze această finanțare.

**Domenii finanțate:** cultură și audiovizual

Mai multe informații: <https://www.europa-creativa.eu/>.

➤ **PROGRAMUL LIFE - instrument de finanțare al Uniunii Europene pentru mediul înconjurător și acțiuni în domeniul climei**

**Beneficiari eligibili:** Autorități publice locale din România

**Finanțator:** Ministerul Mediului

**Obiectivul programului:** Obiectivul general al programului LIFE propus pentru perioada 2021-2027 este de a contribui la tranziția către o economie circulară curată, eficientă din punct de vedere energetic, cu emisii scăzute de dioxid carbon și rezilientă la schimbările climatice – inclusiv prin tranziția către o energie curată –, de a proteja mediul și de a mări nivelul de calitate al acestuia și de a opri și a inversa declinul biodiversității. Prin programul LIFE au fost cofinanțate, până în prezent, peste 4500 de proiecte.

Mai multe informații: <http://lifeprogram.ro/>.

➤ **PROGRAMUL ROSENC de Eficiență Energetică în Iluminat (PREED)**

**Beneficiari eligibili:** Autorități publice locale din România

**Finanțator:** Clusterul de Energii Sustenabile din România - ROSENC  
**Obiective:** reducerea consumului de energie și a cheltuielilor anuale de întreținere cu iluminatul public stradal ale autorităților publice locale prin modernizarea și eficientizarea sistemelor de iluminat public stradal.

Obiectivul programului: Obiectivul general al programului este reducerea consumului de energie electrică și a costurilor anuale de întreținere cu iluminatul public stradal ale autorităților publice locale prin modernizarea și eficientizarea sistemelor de iluminat.

Scopul final al acestui program este reducerea cheltuielilor anuale cu iluminatul public stradal, cu 50-70%.

Mai multe informații: [www.rosenc.ro](http://www.rosenc.ro).

➤ **ADMINISTRAȚIA FONDULUI CULTURAL NAȚIONAL**

Este o instituție publică autonomă, aflată în subordinea Ministerului Culturii, care operează la nivel național de peste 10 ani. Înființată în 2005 AFCN este principalul finanțator public al ofertei culturale din România care aplică un proces transparent de evaluare și selecție.

Beneficiari eligibili: asociațiile, fundațiile, instituțiile publice de cultura, persoanele fizice autorizate, societățile comerciale care derulează activități culturale.

Finanțator: Ministerul Culturii

Obiectivul programului: administrația are ca obiective generale, stabilite prin lege, gestionarea Fondului Cultural Național, finanțarea programelor, proiectelor și acțiunilor culturale, organizate în țară și/sau în străinătate, precum și susținerea relațiilor culturale internaționale ale României.

Domenii finanțate: acțiuni culturale și editoriale

Mai multe informații: [www.afcn.ro](http://www.afcn.ro).

**Implementarea Strategiei de Dezvoltare Locală:**

Identificarea, selectarea și dezvoltarea proiectelor strategice de la nivelul comunei (întocmirea fișelor de proiecte identificate, analiza și corelarea proiectelor identificate în raport cu obiectivele sectoriale și strategice, precum și cu dezvoltarea teritorială, impactul estimat al proiectelor) s-a realizat în vederea identificării celor mai bune soluții pentru atingerea obiectivelor și priorităților locale propuse.

Strategia de Dezvoltare Locală reprezintă un document cu caracter normativ și prospectiv care cuprinde o analiză reală a comunei atât din punct de vedere al situației existente cât și din punct de vedere al oportunităților de dezvoltare.

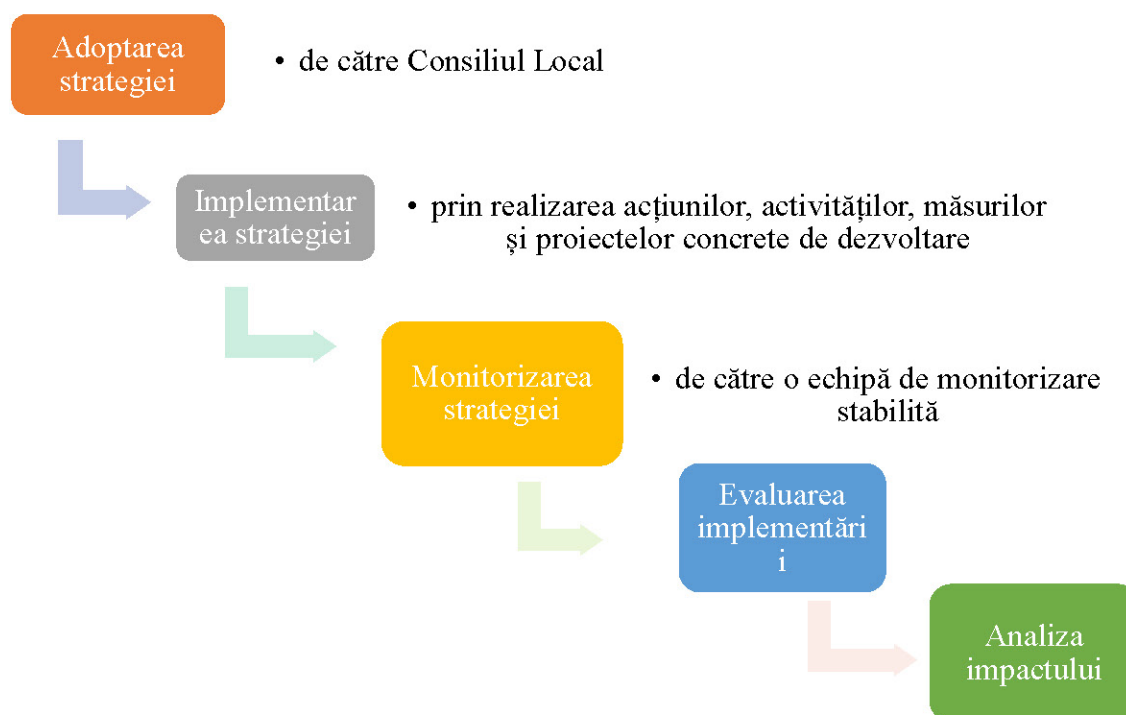
Identificarea oportunităților de dezvoltare pentru Comuna Albești trebuie urmată de acțiuni concrete pentru implementarea acțiunilor, dar și de monitorizarea implementării.

Implementarea efectivă a strategiei de dezvoltare depinde în mod fundamental de capacitatea administrației locale, de a atrage fondurile necesare pentru a finanța acțiunile selectate și de a gestiona fondurile de la bugetul local.

Absorbția fondurilor disponibile depinde însă, alături de eligibilitatea acțiunilor, de capacitatea instituțională de a iniția proiecte și de a lucra în parteneriat pentru atingerea scopurilor strategice.

Implementarea Strategiei de Dezvoltare Locală este un proces complex, care necesită un management și control adecvat, realizat de o structură organizatorică, un proces unitar de implementare și evaluare a rezultatelor obținute.

În vederea implementării Strategiei de Dezvoltare Locală se vor parcurge următorii pași:



**Figura nr. 6: Implementarea strategiei de dezvoltare locală**

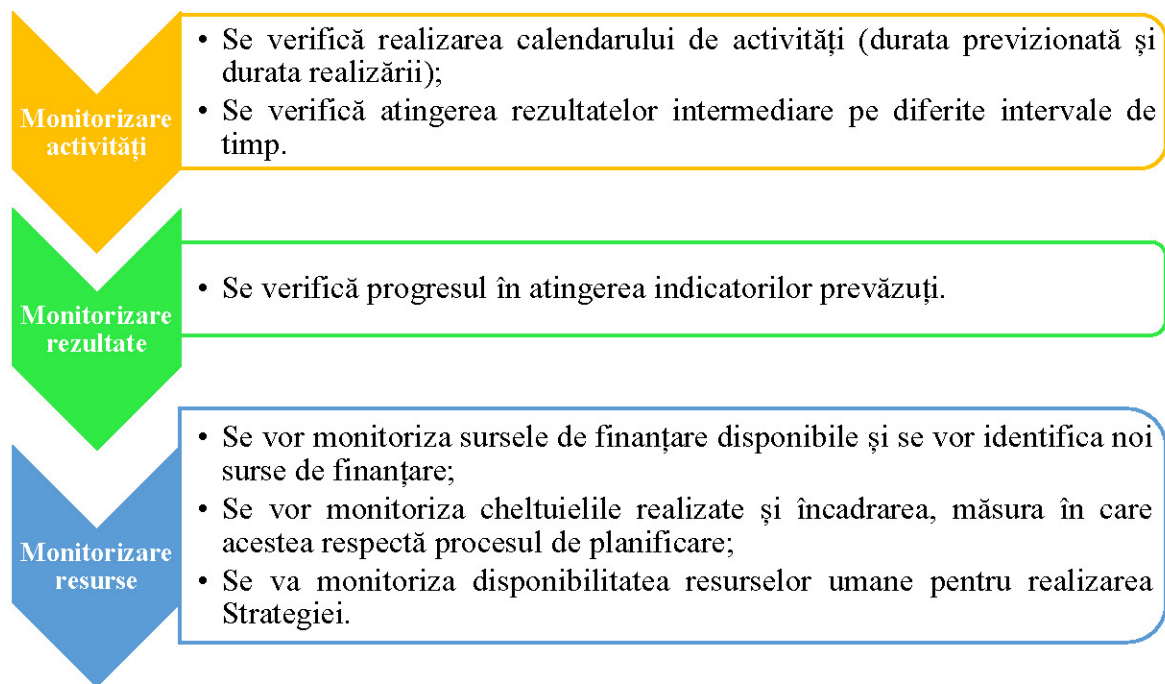
Monitorizarea evoluției implementării strategiei este în principiu o practică formală puțin cunoscută și asumată în mediul instituțional public.

Monitorizarea strategiei va furniza informația necesară evaluării iar pentru a putea monitoriza implementarea strategiei și pentru a aprecia performanțele ei în raport cu obiectivele stabilite, este necesară stabilirea unui set de indicatori.

Strategia va fi monitorizată prin intermediul unor rapoarte anuale întocmite de către comisia de monitorizare, care va evalua:

- stadiul în care se află diversele acțiuni programate în cadrul strategiei;
- revizuirea acțiunilor, acolo unde este cazul;
- timpul estimat până la îndeplinirea acțiunilor;
- alte aspecte.

Se vor monitoriza activitățile, rezultatele și resursele strategiei astfel:



**Figura nr. 7: Tipuri de monitorizare**

Consiliul Local va trebui să aibă în vedere Strategia Integrată de Dezvoltare Locală atunci când se aprobă diferite documentații de urbanism sau alte documente strategice, astfel încât să se asigure o corelare între acestea.

### **Evaluarea strategiei și analiza impactului:**

Evaluarea este aprecierea activităților sau a rezultatelor implementării Strategiei, utilizând informațiile obținute pe parcursul monitorizării. Evaluarea face o analiză a modului de implementare a Strategiei și eficienței acesteia.

Evaluarea va fi realizată de către aceeași echipă care realizează și activitatea de monitorizarea Strategiei. Activitatea de evaluare se concretizează într-un raport de evaluare care va conține situația indicatorilor de evaluare.

În urma monitorizării și evaluării Strategiei se poate recomanda revizuirea acesteia conform noilor priorități identificate.

Evaluarea va fi realizată de către aceeași echipă care realizează și activitatea de monitorizarea Strategiei. Activitatea de evaluare se concretizează într-un raport de evaluare care va conține situația indicatorilor de evaluare. În urma monitorizării și evaluării Strategiei se poate recomanda revizuirea acesteia conform noilor priorități.

O evaluare a impactului strategiei se va face la sfârșitul perioadei de programare, respectiv în anul 2027, când se vor putea compara rezultatele înregistrate la sfârșitul perioadei față de perioada de bază, anul 2020. Evaluarea va aprecia, în egală măsură performanța – realizarea obiectivelor propuse și procesul – modul în care au fost atinse obiectivele strategice.

Abaterile constatate vor impune luarea unor măsuri de corecție agreeate de comun acord prin contractele de finanțare semnate între părți.